

Roadbook

Brevet des Randonneurs Mondiaux

Montag, 30. Mai 2011

Brevet 200 Km: Strecke Süd und Strecke Nord

Start: 08:00 Zielschluss: 21:30

Mittwoch, 01. Juni 2011

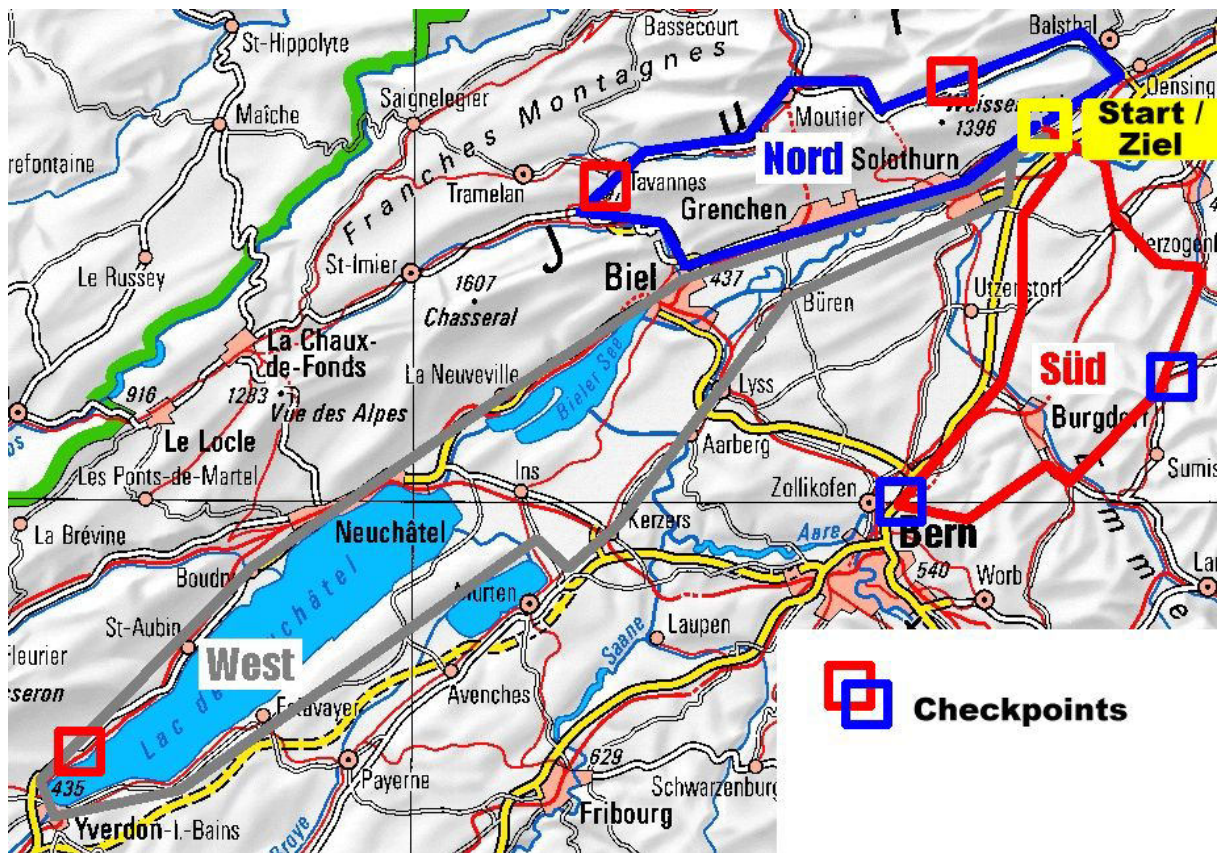
Brevet 300 Km: Strecke West und Strecke Nord

Start: 07:00 Zielschluss: Donnerstag 03:00

Freitag, 03. / Samstag 04. Juni 2011

Brevet 400 Km: Strecke West, Strecke Nord und Strecke Süd

Start: 15:00 Zielschluss: Samstag 18:00



Strecke Süd



Checkpoint Süd 1



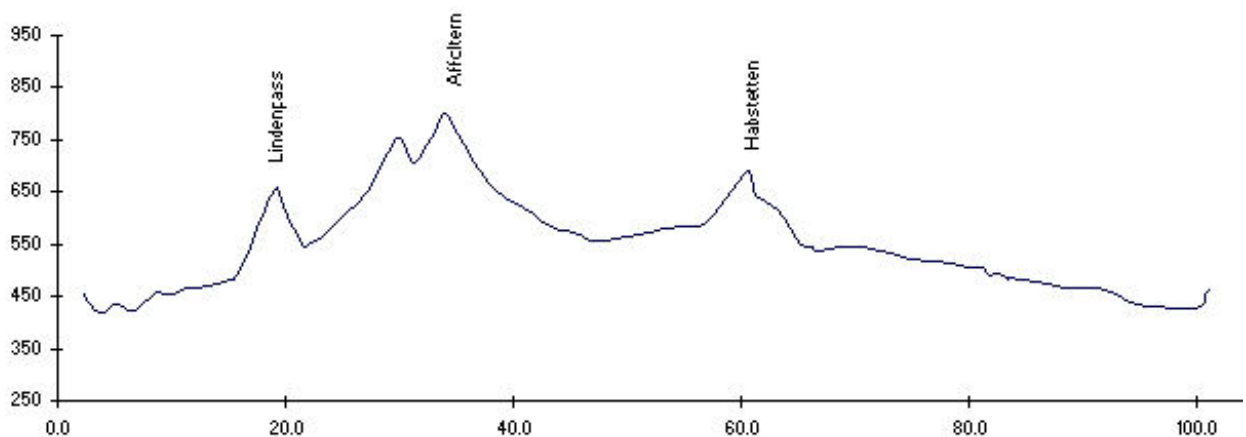
Checkpoint Süd 2



Strecke Süd

Km	Split	m ü./M	St/ m	%	Ortstafel	Bezeichnung	Str- Nr	Abzweigen Richtung	Str- Nr
0.0		418				Start, Clubhaus			
0.4	0.4	425	7					rechts	
0.5	0.1	425						geradeaus	
2.6	2.1	419			Walliswil				
3.3	0.7	433	14						
4.6	1.3	423						rechts, Berken	
4.9	0.3	423				Aare-Brücke		links, Berken	
5.2	0.3	423			Berken				
5.4	0.2	423						rechts, Herzogenbuchsee	
6.9	1.5	454	31		Heimenhausen				
8.5	1.6	455	1		Wanzwil				
8.8	0.3	455						links	
9.4	0.6	462	7		Herzogenbuchsee				
10.0	0.6	465	3					rechts, Bern	
10.9	0.9	468	3					geradeaus, Bollodingen	
12.5	1.6	476	8		Bettenhausen				
13.7	1.2	483	7					links, Huttwil	
13.9	0.2	483			Thörigen			rechts, Mehrzweckhalle	
14.6	0.7	502	19					rechts	
14.7	0.1	503	1					rechts, Oschwand	
16.5	1.8	535	32		Stauffenbach				
16.7	0.2	540	5					geradeaus, Huttwil	
17.7	1.0	620	80	8.0					
19.0	1.3	656	36			Lindenpass		rechts, Huttwil	
19.8	0.8	623			Leimiswil				
21.6	1.8	543			Lindenholz				
21.9	0.3	547	4					rechts, Huttwil	
22.3	0.4	551	4					rechts, Burgdorf	
22.6	0.3	555	4		Weinstegen				
23.5	0.9	572	17		Ursenbach				
27.2	3.7	650	78		Oeschenbach				
29.9	2.7	753	103	3.8	Mühleweg				
31.4	1.5	705			Häusernmoos			rechts, Affoltern	
33.5	2.1	784	79	3.8	Affoltern				
34.1	0.6	801	17	3.4		Checkpoint 1, Wanderwegweiser beim Gasthof Löwen			
37.5	3.4	678			Rinderbach				
39.5	2.0	635			Bachhaus				
40.2	0.7	627			Rüegsbach				
41.7	1.5	608			Rüegsau				
42.9	1.2	588			Rüegsausachachen				
43.6	0.7	580			Hasle	Emme-Brücke		rechts, Burgdorf	23
45.8	2.2	570			Oberburg		23		
47.4	1.6	557				Lichtsignal	23	links, Bern	
54.6	7.2	583	26		Krauchthal				
55.7	1.1	586	3					rechts, Bern	
56.8	1.1	590	4		Hub bei Krauchthal				
60.5	3.7	690	100		Bolligen	Passhöhe			
60.8	0.3	678						rechts, Habstetten	
60.9	0.1	670			Habstetten				

Km	Split	m ü./M	St/ m	%	Ortstafel	Bezeichnung	Str- Nr	Abzweigen Richtung	Str- Nr
61.0	0.1	666				Checkpoint 2, Bushaltestelle beim Gasthof Linde			
61.4	0.4	640						rechts, Schönbühl	
63.2	1.8	614				Passhöhe Grauholz			
65.1	1.9	548			Sand				
66.2	1.1	543			Schönbühl				
66.5	0.3	536						rechts, Zürich	1
69.8	3.3	543	7		Hindelbank		1		
75.9	6.1	517				Autobahnzubringer, Unterführung benützen	1		
76.4	0.5	517			Alchenflüh	Bahnübergang	1		
77.0	0.6	518	1		Kirchberg	Emme-Brücke	1		
77.2	0.2	518						geradeaus, Ersigen	
77.7	0.5	514			Ersigen				
80.4	2.7	507			Oberösch				
81.4	1.0	500			Niederösch				
81.7	0.3	490						links, Koppigen	
82.1	0.4	492	2					rechts, Koppigen	
82.8	0.7	489			Oeschberg				
83.2	0.4	487					1	links, Solothurn	
83.3	0.1	482			Koppigen				
83.6	0.3	486	4					links	
84.1	0.5	482						rechts, Solothurn	
85.8	1.7	480				auf Viadukt		rechts, Recherswil	
86.5	0.7	474			Recherswil				
88.7	2.2	465			Kriegstetten				
89.8	1.1	465						rechts, Subingen	
90.2	0.4	465			Oekinggen				
91.2	1.0	465			Subingen				
93.4	2.2	445			Deitingen				
93.7	0.3	442						rechts, Wangen	
94.0	0.3	439						rechts, Wangen	
97.5	3.5	427						links, Solothurn	22
99.3	1.8	423				Kreisel	22	links, Wangen	
99.4	0.1	425	2		Wangen			links	
99.8	0.4	418				Ziel, Clubhaus			
	99.8		709						

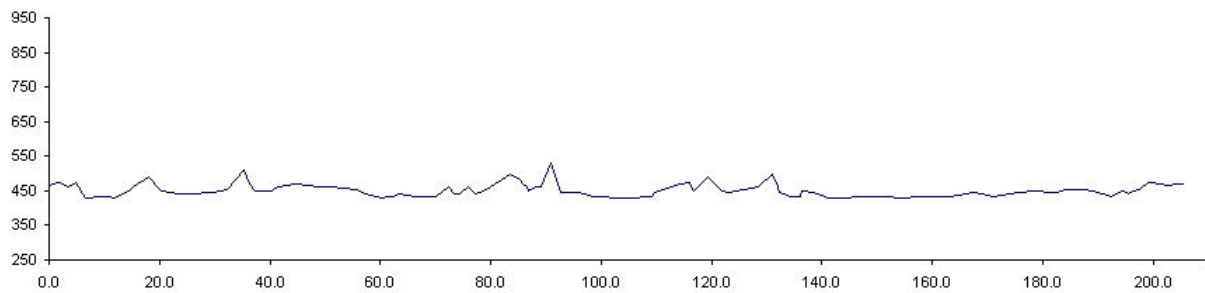


Strecke West

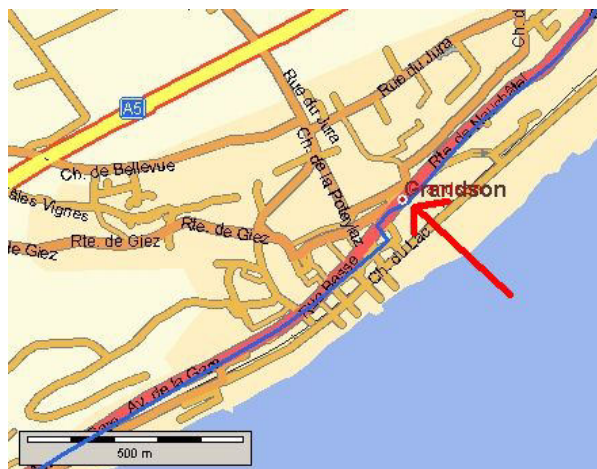
Km	Split	m ü./M	St/m	Ortstafel	Bezeichnung	Str- Nr	Abzweigen Richtung	Str- Nr
0.0		418			Start, Clubhaus			
0.4	0.4	420	2				rechts	
0.5	0.1	420					rechts	
2.3	1.8	424	4				rechts, Deitingen	
4.9	2.6	436	12	Deitingen				
5.4	0.5	432					rechts, Luterbach	
5.6	0.2	432					rechts, Luterbach	
7.9	2.3	431		Luterbach	Beginn Radweg!			
10.7	2.8	435	4	Zuchwil				
11.3	0.6	435					links, Zentrum	
11.8	0.5	435					rechts, Zentrum	
12.8	1.0	435		Solothurn	Bahnübergang			
13.6	0.8	430				12	links, Lyss	22
16.3	2.7	450	20	Lüsslingen		22		
17.1	0.8	460	10	Nennigkofen		22		
19.9	2.8	490	30	Leuzigen		22		
22.2	2.3	450		Arch		22		
25.4	3.2	440		Rüti b.B		22		
27.4	2.0	440		Büren a.A		22		
31.6	4.2	445	5	Dotzigen		22		
34.1	2.5	455	10	Büetigen		22		
37.2	3.1	510	55			22		
38.1	0.9	470		Lyss		22		
39.3	1.2	450				22	geradeaus (Kreisel)	
40.1	0.8	450					rechts	22
42.4	2.3	450		Aarberg		22		
43.4	1.0	460	10			22	rechts, Altstadt	
46.7	3.3	470	10	Kallnach		22		
50.8	4.1	460		Fräschels		22		
53.1	2.3	460		Kerzers		22		
57.5	4.4	455		Galmiz		22		
59.2	1.7	440				22	rechts, Neuchatel	
59.5	0.3	440			Bahnübergang			
62.3	2.8	430		Sugiez			links, Estavayer	
63.9	1.6	435	5	Nant				
64.5	0.6	435		Praz				
65.5	1.0	440	5	Motier				
68.3	2.8	435		Guevaux				
69.8	1.5	435		Vallamand				
70.8	1.0	435					links	
71.9	1.1	435		Salavaux				
72.2	0.3	435					rechts, Estavayer	
74.5	2.3	460	25				links, Estavayer	
75.4	0.9	440					rechts, Estavayer	
76.4	1.0	440		St. Aubin				
77.9	1.5	460	20	Missy				
79.4	1.5	440		Vallon				
80.4	1.0	445	5	Rassudens				
81.3	0.9	455	10	Grandcour				
85.7	4.4	500	45	Montbrelloz				
87.6	1.9	480					rechts, Estavayer	
88.0	0.4	470		Estavayer				
88.7	0.7	460			Altstadt		1. links, 2. rechts	
88.8	0.1	460					1. links, 2. rechts	
89.0	0.2	450					links, Yverdon	
90.4	1.4	460	10				rechts, Yverdon	
91.4	1.0	460		Font				
93.1	1.7	530	70					

Km	Split	m ü./M	St/m	Ortstafel	Bezeichnung	Str- Nr	Abzweigen Richtung	Str- Nr
94.8	1.7	445		Cheyres				
98.2	3.4	445		Yvonand				
100.8	2.6	435			Bahnübergang, Beginn Radweg			
106.7	5.9	430		Yverdon				
106.9	0.2	430					rechts, Neuchatel	
					Av. des Sports, Rue de l'Arsenal, Rue de pres du Lac			
108.9	2.0	430					links, Neuchatel	
109.1	0.2	430			Rue William Barbey		rechts, Neuchatel	5
109.5	0.4	435	5	Le Bey		5		
109.8	0.3	435		Les Tuileries		5		
111.5	1.7	435		Grandson		5		
112.1	0.6	445	10		Schloss, Checkpoint, Verpflegung	5		
116.5	4.4	470	25	Onnens		5		
118.3	1.8	475	5	Corcelles		5		
119.2	0.9	450		Concise		5		
121.6	2.4	490	40			5		
124.4	2.8	450		Vaumarcus		5		
125.5	1.1	446		St. Aubin		5		
130.8	5.3	460	14	Bevaix		5		
133.4	2.6	500	40			5		
136.8	3.4	435		Colombier		5		
138.4	1.6	435				5	links, Pontarlier	
138.8	0.4	450	15	Auvernier				
139.1	0.3	450					rechts	
140.8	1.7	445		Neuchatel	Rte des Clos, Rue de l'Evole			
143.2	2.4	435					rechts, Lausanne	
143.3	0.1	430					links, Biel	5
					Quai Philippe Godet, Av du 1.er Mars, Rue de la Maladiere, Rue des Saars			
147.6	4.3	430		Hauterive		5		
148.5	0.9	435	5	St. Blaise		5		
149.5	1.0	435				5	links, Biel	5
152.1	2.6	435		Cornaux		5		
153.9	1.8	435		Cressier		5		
157.2	3.3	430		Le Landeron		5		
158.1	0.9	430				5	rechts, La Neuveville	5
159.3	1.2	435	5	La Neuveville		5		
162.9	3.6	435				5	rechts, Twann	5
163.0	0.1	435		Chavannes		5		
163.6	0.6	435		Ligerz		5		
165.2	1.6	435			Achtung, Lichtsignal!	5		
165.7	0.5	435		Twann		5		
169.0	3.3	440	5	Tüscherz		5		
170.0	1.0	445	5	Alfermee		5		
171.8	1.8	440		Biel		5		
173.4	1.6	435				5	links, Solothurn	5
					Seevorstadt, Georg Friedrich Heilmann- Strasse, Bözingenstrasse, Solothurnstrasse			
178.4	5.0	445	10			5	links, Grenchen	5
181.5	3.1	450	5	Pieterlen		5		

Km	Split	m ü./M	St/m	Ortstafel	Bezeichnung	Str- Nr	Abzweigen Richtung	Str- Nr
184.3	2.8	445		Lengnau		5		
185.2	0.9	445				5	links, Solothurn	5
186.3	1.1	450	5	Grenchen		5		
186.8	0.5	455	5			5	geradeaus, Zentrum	
187.7	0.9	455			kein Vortritt!			
189.9	2.2	455		Bettlach		5		
191.8	1.9	450		Selzach		5		
195.2	3.4	435		Bellach		5		
197.1	1.9	450	15	Solothurn		5		
198.3	1.2	440			Bielstrasse	5	links, Transit	
199.2	0.9	450	10		Werkhofstrasse	5	links, Basel	
200.3	1.1	455	5	Feldbrunnen		5		
201.7	1.4	475	20	Riedholz		5		
204.4	2.7	470		Flumenthal		5		
205.1	0.7	465		Attiswil				
207.7	2.6	470	5		Bahnübergang		links, Basel	5
208.1	0.4	470		Wiedlisbach		5		
208.7	0.6	455				5	rechts, Wangen	22
210.2	1.5	420				22	rechts, Wangen	
210.3	0.1	420		Wangen			links, Schwimmbad	
210.8	0.5	418			Ziel, Clubhaus			
	210.8		621.0					



Checkpoint Grandson, Parkplatz beim Schloss



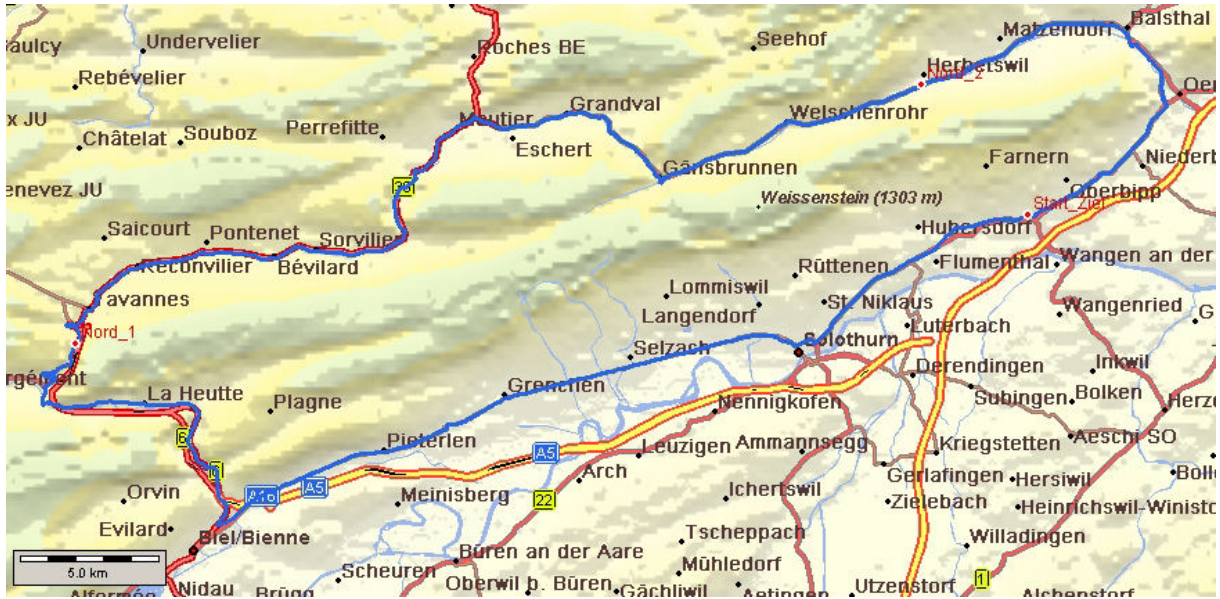
Strecke West, östlicher Teil



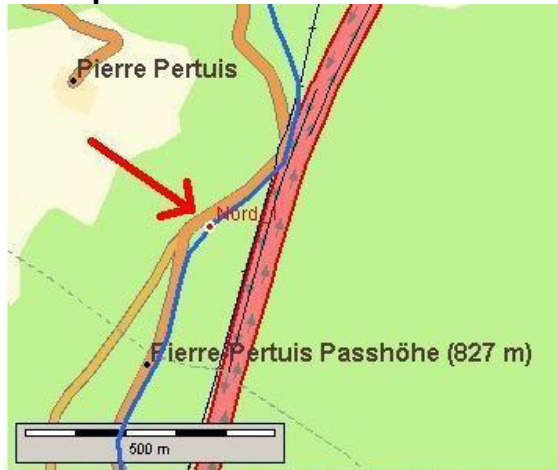
Strecke West, westlicher Teil



Strecke Nord



Checkpoint Nord 1



Checkpoint Nord 2



Strecke Nord

Km	Split	m ü./M	St/m	%	Ortstafel	Bezeichnung	Strassen- Nr	Abzweigen Richtung	Strassen- Nr
0		420				Start, Clubhaus			
0.4	0.4	420						rechts	
0.5	0.1	420						links, Wiedlisbach	22
1.5	1.0	430	10		Wiedlisbach				
2.1	0.6	450	20	3.3			22	links, Solothurn	5
3.0	0.9	465	15					rechts, Attiswil	
3.9	0.9	464			Attiswil				
5.8	1.9	464			Flumenthal				
6.2	0.4	466	2					Radweg nach Solothurn	5
8.1	1.9	474	8		Riedholz		5		
9.7	1.6	460			Feldbrunnen		5		
10.6	0.9	440			Solothurn		5		
11.5	0.9	443	3				5	rechts, Biel	5
12.4	0.9	440					5	rechts, Biel	5
13.7	1.3	447	7		Bellach		5		
17.9	4.2	440			Selzach		5		
20.4	2.5	448	8		Bettlach		5		
21.7	1.3	455	7		Grenchen		5		
24.6	2.9	448			Lengnau		5		
27.6	3.0	449	1		Pieterlen		5		
32.1	4.5	442			Biel/Bienne		5		
34.1	2.0	450	8				5	rechts, Delemont	
34.8	0.7	474	24	3.4				rechts, Delemont	6
39.4	4.6	594	120		Geänderte Route nach Pery !!!		6	rechts, Pery	6
39.8	0.4	590			Pery		6		
41.5	1.7	611	21		La Heutte		6		
45.9	4.4	638	27		Sonceboz		6/30		
46.1	0.2	640	2				6/30	rechts, Delemont	6
49.1	3.0	827	187	6.2		Col du Pierre Pertuis / Checkpoint Tafel "Passhöhe"	6/30		
50.4	1.3	747			Tavannes		6/30		
51.9	1.5	740					6/30	rechts, Delemont	6
53.1	1.2	728			Reconvilier		6/30		
54.7	1.6	715			Loveresse		6/30		
56.1	1.4	705			Pontenet		6/30		
57.2	1.1	693			Malleray		6/30		
58.0	0.8	687			Bevilard		6/30		
60.0	2.0	678			Sorvilier		6/30		
60.3	0.3	676					6/30		
62.2	1.9	668			Court		6/30		
67.1	4.9	560			Moutier		6/30		
69.7	2.6	527					6/30	rechts, Balsthal	30
70.5	0.8	540	13		Eschert		30		
70.8	0.3	555	15	5.0	Belprahon		30		
72.6	1.8	580	25		Grandval		30		
74.0	1.4	607	27		Cremines		30		
77.0	3.0	712	105	3.5	Gänsbrunnen		30		

Km	Split	m ü./M	St/m	%	Ortstafel	Bezeichnung	Strassen- Nr	Abzweigen Richtung	Strassen- Nr
78.4	1.4	768	56	4.0		Passhöhe	30		
82.3	3.9	683			Welschenrohr		30		
87.9	5.6	535			Herbetswil	Checkpoint, Vorwegweiser	30		
89.8	1.9	516			Aedermannsdorf		30		
90.8	1.0	510			Matzendorf		30		
92.8	2.0	497			Laupersdorf		30		
95.1	2.3	492			Balsthal		30		
96.1	1.0	488					30	rechts, Solothurn	12
96.3	0.2	488				Bahnübergang			
97.9	1.6	477				Bahnübergang	12	rechts, Solothurn	12
98.1	0.2	477			Aeussere Klus		12		
98.7	0.6	475			Oensingen		12		
99.6	0.9	474					12	rechts, Solothurn	12
100.8	1.2	482	8		Niederbipp		12		
102.3	1.5	468				Bahnübergang	12		
103.3	1.0	480	12		Oberbipp		12		
104.4	1.1	470			Wiedlisbach		12		
105.5	1.1	450					12	links, Wangen	22
107.0	1.5	420					22	rechts, Wangen	
107.1	0.1	420			Wangen a. Aare			links, Schwimmbad	
107.5	0.4	420				Ziel, Clubhaus			
	107.5		731						

