

***rad*marathon.ch**

**600 / 720 Km**

**Fr. / Sa. 01. / 02. Juli 2011**

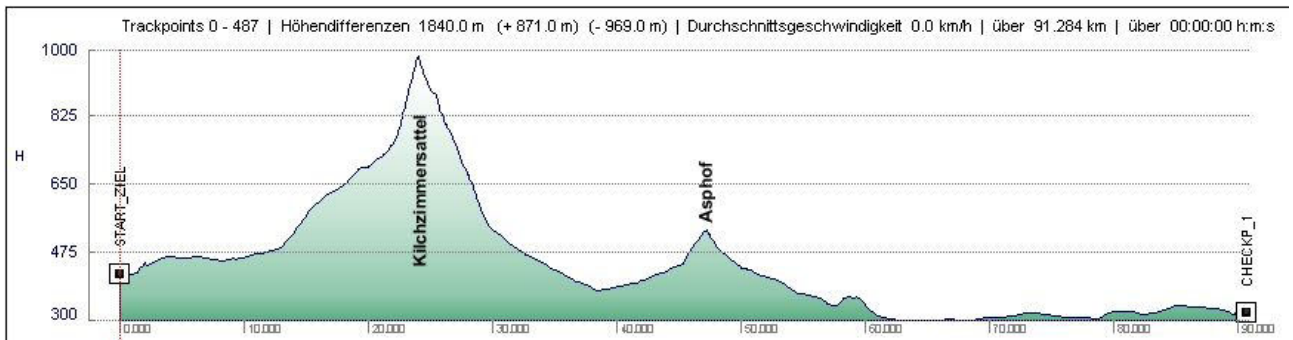
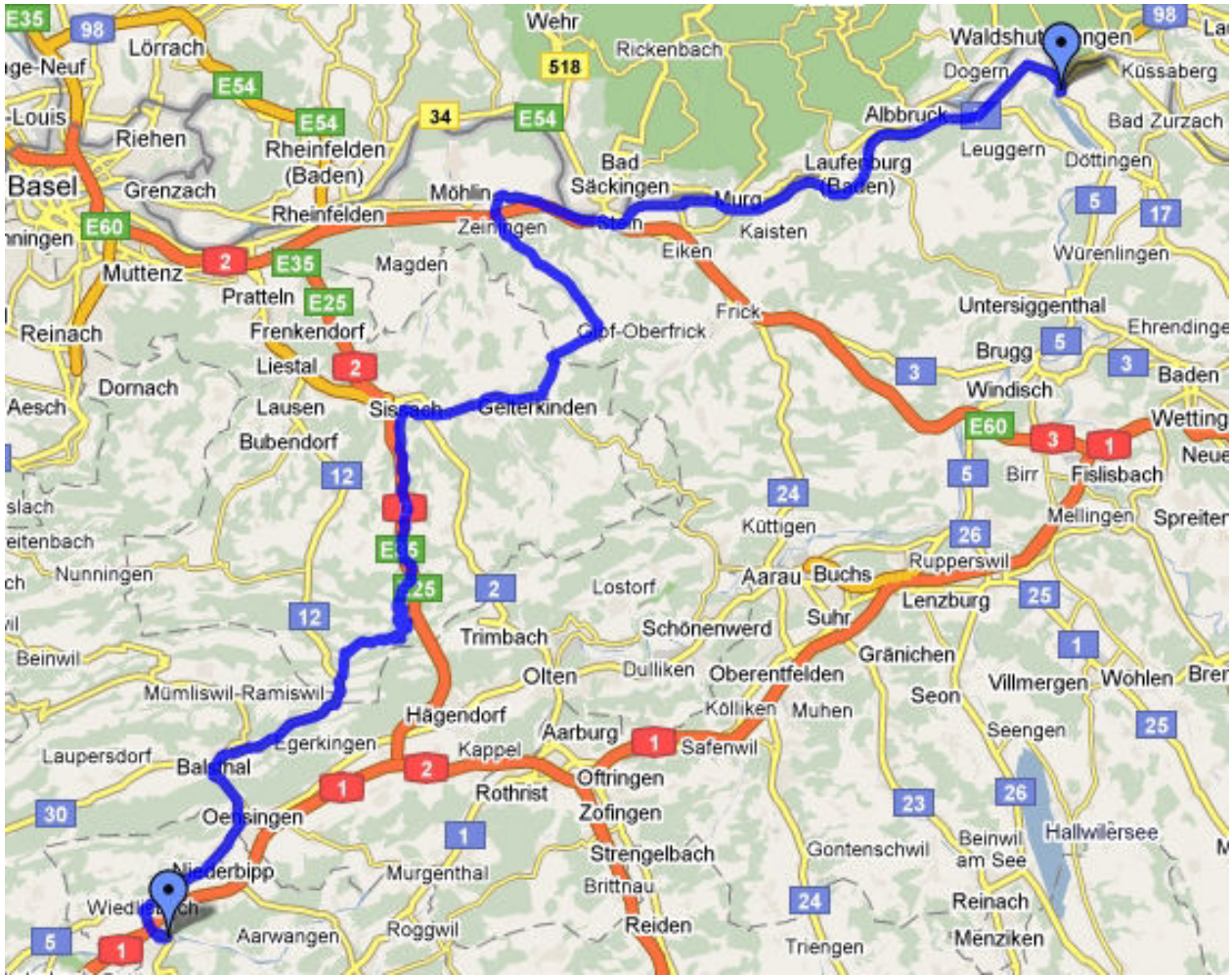
**55 / 110 / 300 Km**

**Sa. 02. Juli 2011**

**Roadbook 720 Km**

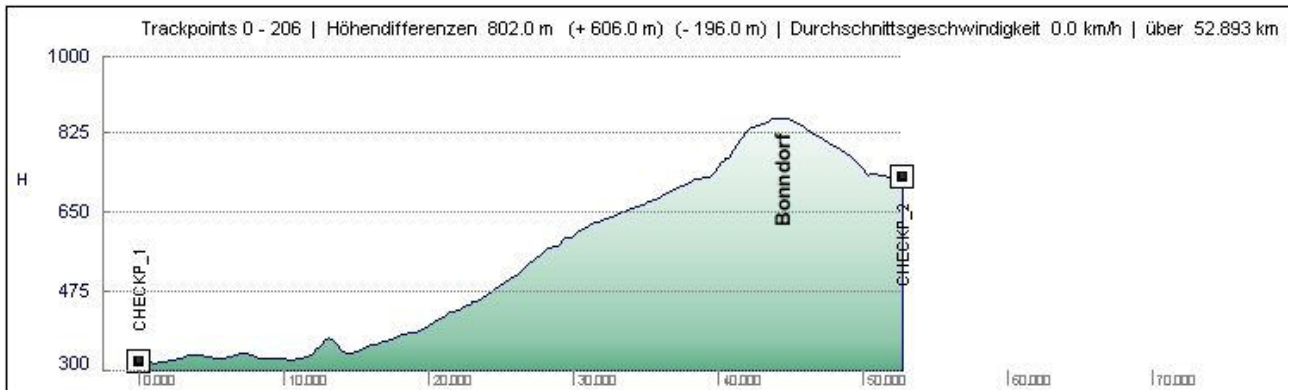
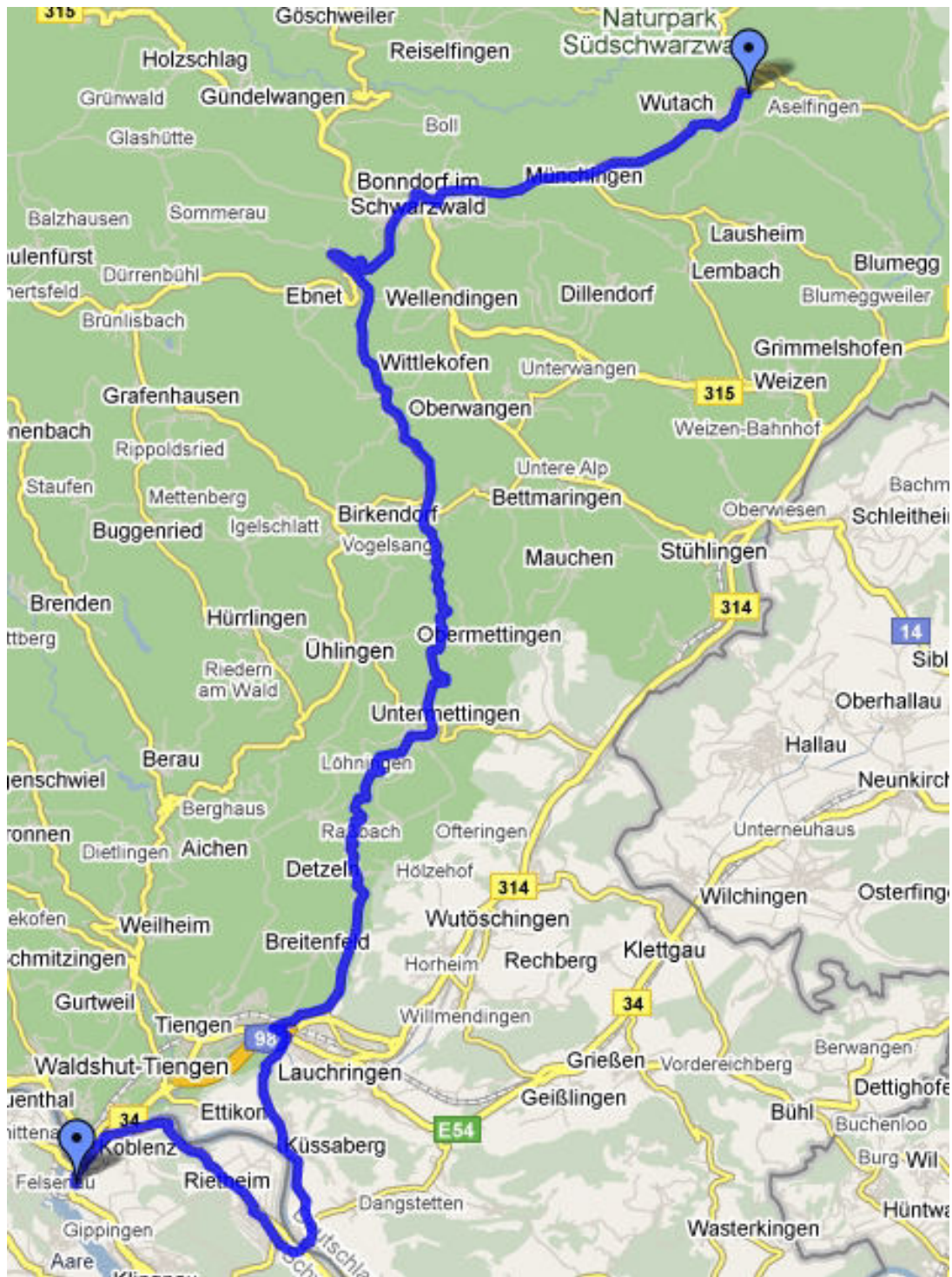
## Etappe 01

Km	Split	m ü./M	St/ m	%	Ortstafel	Bezeichnung	Str- Nr	Abzweigen Richtung	Str- Nr
0.0		418				Start, Clubhaus			
0.4	0.4	425	7					rechts	
0.5	0.1	425					22	links	
1.5	1.0	430	5		Wiedlisbach				
1.9	0.4	450	20	5.0			22	geradeaus, Basel	12
2.1	0.2	450					12	rechts, Basel	12
3.9	1.8	485	28		Oberbipp		12		
5.5	1.6	475			Niederbipp	Bahnübergang	12		
8.2	2.7	468			Oensingen		12		
8.7	0.5	467					12	links, Basel	
9.4	0.7	472	5		Aeussere Klus		12		
10.0	0.6	474	2			Bahnübergang, <b>Radweg</b>	12	links, Basel	
10.8	0.8	488	14		Klus-Balsthal		12		
17.5	6.7	650	162		Holderbank		12		
20.2	2.7	696	46		Langenbruck		12		
20.5	0.3	696						<b>rechts, links</b>	
20.7	0.2	700	4					rechts	
22.0	1.3	750	50	3.8				rechts, Eptingen	
24.5	2.5	991	241	9.6		<b>Passhöhe Kilchzimmersattel</b>			
25.3	0.8	924						links, Eptingen	
28.4	3.1	686						rechts	
30.1	1.7	555			Eptingen			links, Sissach	
31.6	1.5	510			Diegten				
35.2	3.6	429			Tenniken				
36.4	1.2	413			Zunzgen				
37.9	1.5	389			Sissach				
38.8	0.9	370						rechts, Olten / Luzern	2
39.9	1.1	376	6				2	1. links, 2. rechts, Frick	
40.5	0.6	379	3		Böckten				
41.4	0.9	402	23		Gelterkinden				
43.1	1.7	415	13		Ormalingen				
45.8	2.7	444	29					links, Wegenstetten	
47.6	1.8	535	91	5.1		<b>Passhöhe Asphof</b>			
49.8	2.2	450			Wegenstetten				
50.8	1.0	434						links, Möhlin	
51.4	0.6	424			Hellikon				
54.2	2.8	382			Zuzgen				
56.9	2.7	364			Zeiningen				
58.3	1.4	348				unter Autobahn		<b>rechts, links</b>	
59.1	0.8	374	26	3.2					
59.4	0.3	368						rechts	3
62.5	3.1	308			Mumpf		3		
65.8	3.3	295	5		Stein		3	Schaffhausen, Koblentz	
69.2	3.4	292			Sisseln		7		
74.7	5.5	316	24		Laufenburg		7		
80.0	5.3	306			Etzgen		7		
83.4	3.4	312	6		Schwaderloch		7		
85.9	2.5	328	16		Leibstadt		7		
88.9	3.0	346	18				7		
91.3	2.4	317				Aare-Brücke, <b>Radwegbrücke</b>	7		
91.7	0.4	314			Koblentz		7	rechts, Aarau, Brugg	
92.4	0.7	321	7			Checkpoint 1, Bahnhof	7		
	<b>92.4</b>		<b>851</b>						



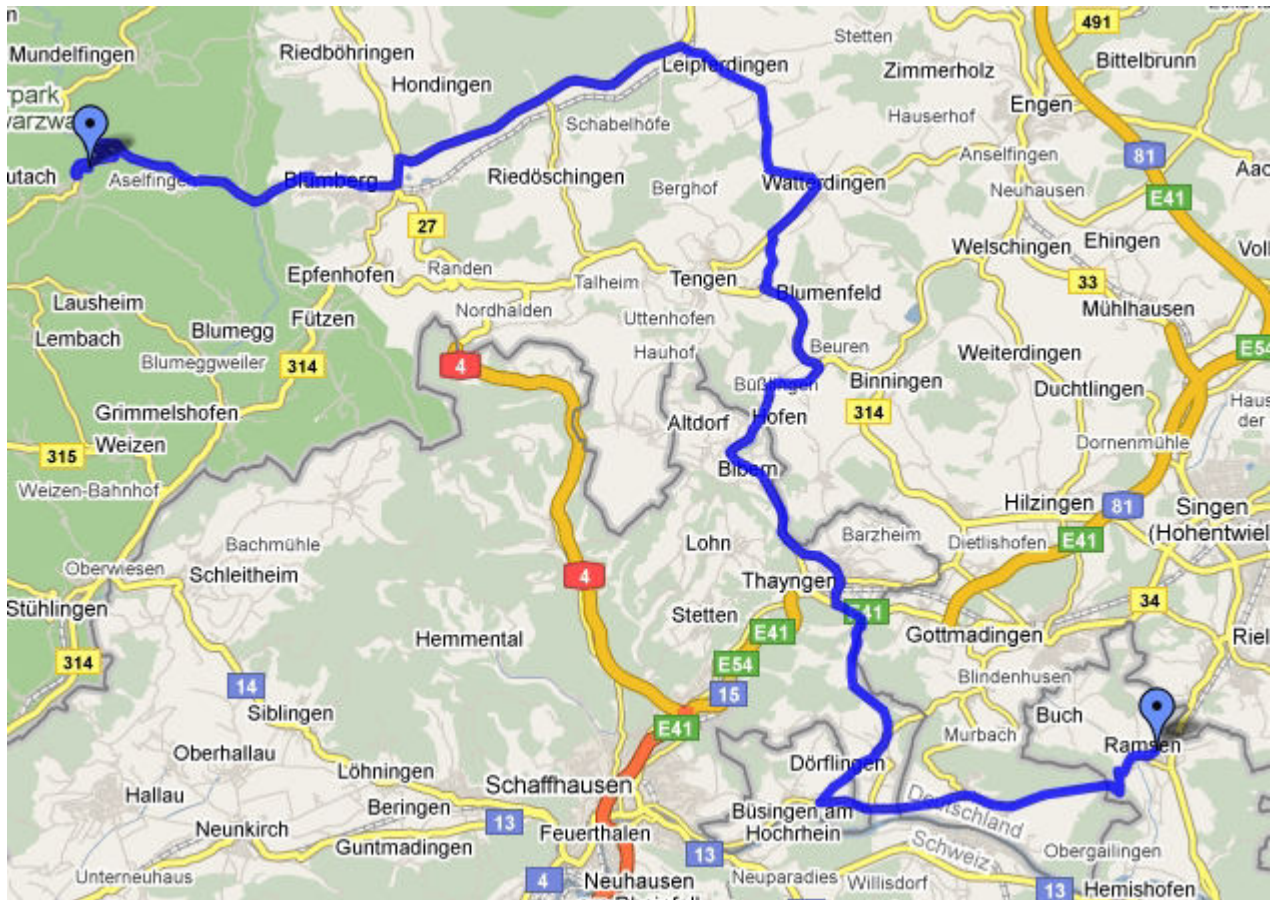
## Etappe 02

Km	Split	m ü./ M	St/ m	%	Ortstafel	Bezeichnung	Str- Nr	Abzweigen Richtung	Str- Nr
0.0		321				Checkpoint 1, Bahnhof	7	<b>zurückfahren</b>	
1.0	1.0	322	1			Grenzübergang	7	geradeaus, Winterthur	
4.7	3.7	333	11		Rietheim		7		
6.0	1.3	332			Zurzach		7		
6.2	0.2	332					7	rechts, Baden	
7.2	1.0	332						links, Schaffhausen	
7.9	0.7	335	3			<b>Rheinbrücke, Zoll</b>		links, Deutschland	
8.2	0.3	335			Rheinheim				
8.5	0.3	335						links, Waldshut	
11.2	2.7	335			Kadelburg				
11.9	0.7	335						rechts, Tiengen	
13.5	1.6	353	18		Unterlauchringen				
14.0	0.5	353						links, Basel	B34
14.4	0.4	345			Tiengen				
14.5	0.1	345					B34	rechts, Bonndorf	
19.3	4.8	392	47		Detzeln				
24.9	5.6	487	95		Untermettingen				
31.9	7.0	625	138		Illmühle				
39.4	7.5	722	97		Steinasäge				
39.7	0.3	725	3					rechts, Bonndorf	
42.2	2.5	815	90	3.6	Bonndorf				
42.9	0.7	832	17					rechts, Schaffhausen	B315
43.3	0.4	838	6				B315		
43.8	0.5	826					B315	<b>links, Donaueschingen</b>	
44.9	1.1	866	40	3.6		<b>Passhöhe</b>			
47.9	3.0	796			Münchingen				
51.7	3.8	722			Ewattigen				
52.4	0.7	718						links, Donaueschingen	
52.7	0.3	696						<b>rechts, Sportplatz</b>	
53.2	0.5	722	26	5.2		<b>Checkpoint 2, Clubhaus SV Ewattigen</b>			
	<b>53.2</b>		<b>592</b>						



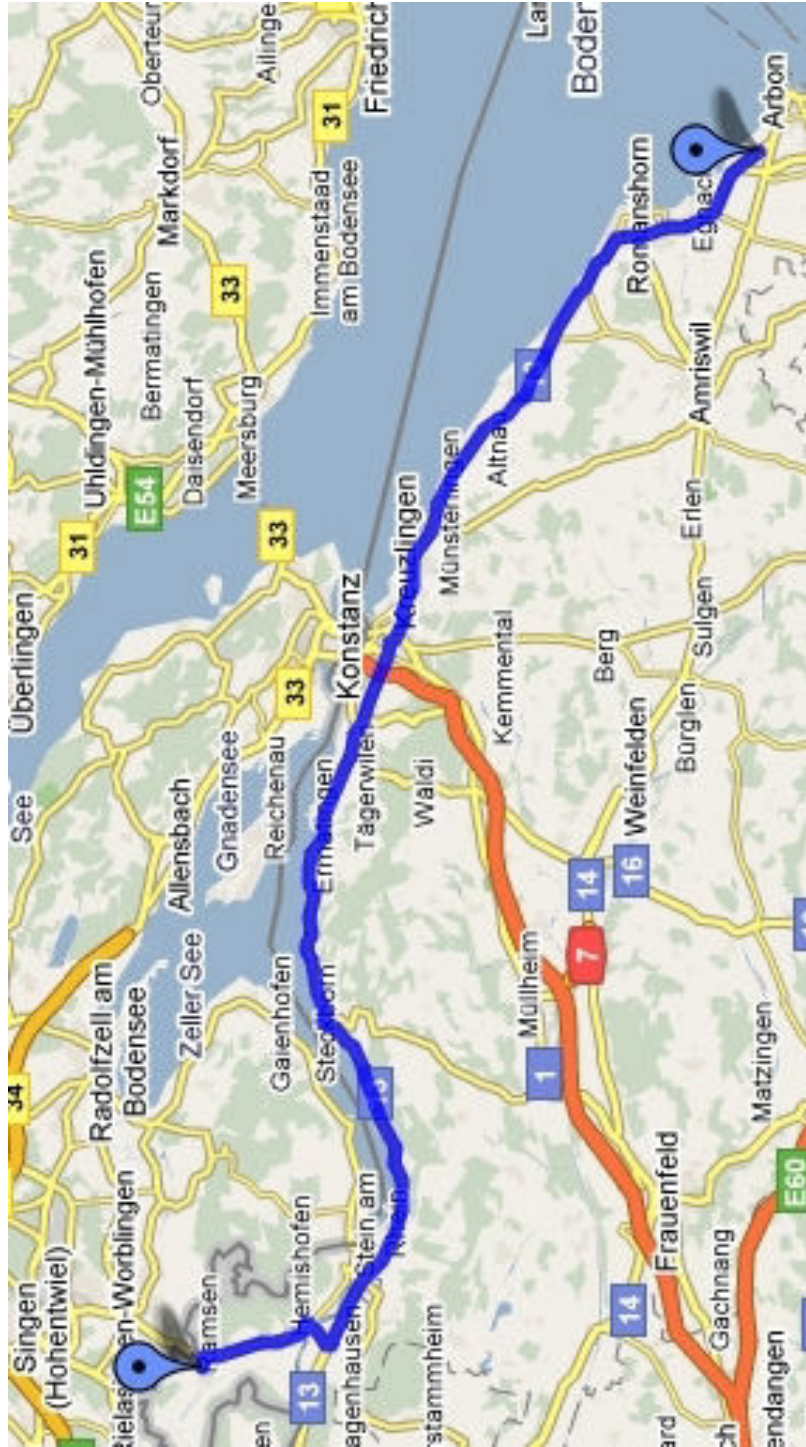
## Etappe 03

Km	Split	m ü./M	St/ m	%	Ortstafel	Bezeichnung	Str- Nr	Abzweigen Richtung	Str- Nr
0.0		722				Checkpoint 2, Clubhaus SV Ewattingen		zurück zur Hauptstrasse	
2.5	2.5	571				Wutachbrücke		rechts, Blumberg	
5.6	3.1	544			Aselfingen				
6.6	1.0	540			Achdorf				
7.0	0.4	541	1					rechts, Blumberg	
9.0	2.0	699	158	7.9	Blumberg	<b>Passhöhe</b>			
11.5	2.5	697						links, Donaueschingen	27
12.1	0.6	701	4					rechts, Tuttlingen	
20.4	8.3	684						rechts, Leipferdingen	
21.4	1.0	695	11		Leipferdingen				
24.1	2.7	769	74			<b>Passhöhe</b>			
26.0	1.9	643			Watterdingen				
26.3	0.3	625						<b>rechts</b> , Tengen	
27.9	1.6	600						links, Blumenfeld	
29.0	1.1	580			Blumenfeld				
29.4	0.4	560						links, Singen	B314
31.8	2.4	493			Beuren		B314		
32.3	0.5	490						rechts, Schaffhausen	
33.2	0.9	489			Büsslingen				
33.9	0.7	483						links, Schaffhausen	
34.5	0.6	485	2			Zoll			
34.7	0.2	482			Hofen				
36.3	1.6	470			Bibern				
39.1	2.8	440			Hüttenleben			<b>links</b> , Thayngen	
40.0	0.9	443	3		Thayngen				
41.0	1.0	430						rechts, Dörflingen	
41.2	0.2	428						links, Dörflingen	
43.1	1.9	510	82	4.3					
45.5	2.4	460			Dörflingen				
46.1	0.6	445						links, rechts, Büsingen	
48.1	2.0	387						links, Gailingen	
50.1	2.0	430	43			Staatsgrenze			
50.8	0.7	437	7			Staatsgrenze			
51.3	0.5	438	1		Gailingen				
51.8	0.5	438						rechts, Ramsen	
52.3	0.5	448	10					geradeaus (links), Ramsen	
55.6	3.3	510	62			Staatsgrenze			
57.0	1.4	417			Ramsen				
57.6	0.6	404						rechts, links, Stein am Rhein	
57.8	0.2	404						links, Singen	
58.0	0.2	410	6			Checkpoint, beim Schulhaus		links	
	<b>58.0</b>		<b>464</b>						

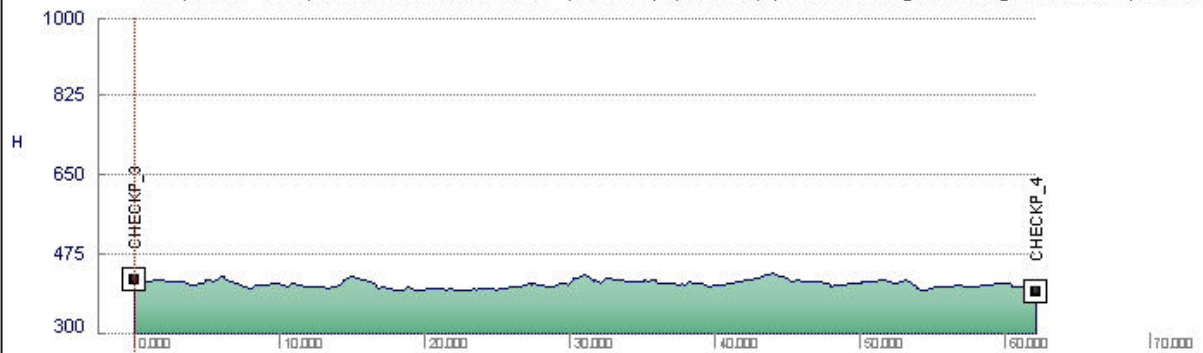


## Etappe 04

Km	Split	m ü./M	St/ m	%	Ortstafel	Bezeichnung	Str- Nr	Abzweigen Richtung	Str- Nr
0.0		435				<b>Checkpoint 3, Schule Ramsen</b>		links, zur Hauptstrasse, rechts	
3.1	3.1	426				<b>Radweg benützen!</b>		rechts, Hemishofen	
3.8	0.7	424			Hemishofen				
4.8	1.0	420						2x links, Schaffhausen	
5.9	1.1	437	17			auf Brücke		links, Kreuzlingen	13
6.4	0.5	429						rechts, Kreuzlingen	13
7.3	0.9	411			Wagenhausen		13		
8.5	1.2	418	7		Stein am Rhein		13		
9.3	0.8	412			Eschenz		13		
13.5	4.2	412			Mammern		13		
14.3	0.8	418	6			Bahnübergang	13		
17.7	3.4	410				Bahnübergang	13		
18.0	0.3	406			Steckborn		13		
19.4	1.4	399					13	links, Kreuzlingen	
21.8	2.4	410	11		Berlingen		13		
22.9	1.1	410				Bahnübergang	13		
24.6	1.7	398			Mannenbach		13		
26.8	2.2	420	22		Ermatingen		13		
29.5	2.7	420			Triboltingen		13		
31.2	1.7	442	22		Tägerwilen		13		
34.2	3.0	421			Kreuzlingen		13		
35.1	0.9	423	2				13	rechts, Romanshorn	13
35.3	0.2	429	6	3.0			13	links, Romanshorn	13
36.5	1.2	422					13	rechts, Romanshorn	13
38.0	1.5	419			Bottighofen		13		
39.1	1.1	419			Scherzingen		13		
40.2	1.1	406			Münsterlingen		13		
41.4	1.2	405			Landschlacht		13		
43.0	1.6	423	18		Altnau		13		
45.3	2.3	428	5		Güttingen		13		
48.1	2.8	411			Kesswil		13		
50.1	2.0	414	3		Uttwil		13		
52.4	2.3	420	6		Romanshorn		13		
52.9	0.5	413					13	rechts, Rorschach	
54.8	1.9	406			Salmsach		13		
55.5	0.7	413	7		Egnach		13		
57.4	1.9	410			Buch		13		
58.8	1.4	418	8		Frasnacht		13		
59.5	0.7	412				<b>Checkpoint, Schulhaus</b>			
	<b>59.5</b>		<b>142</b>						

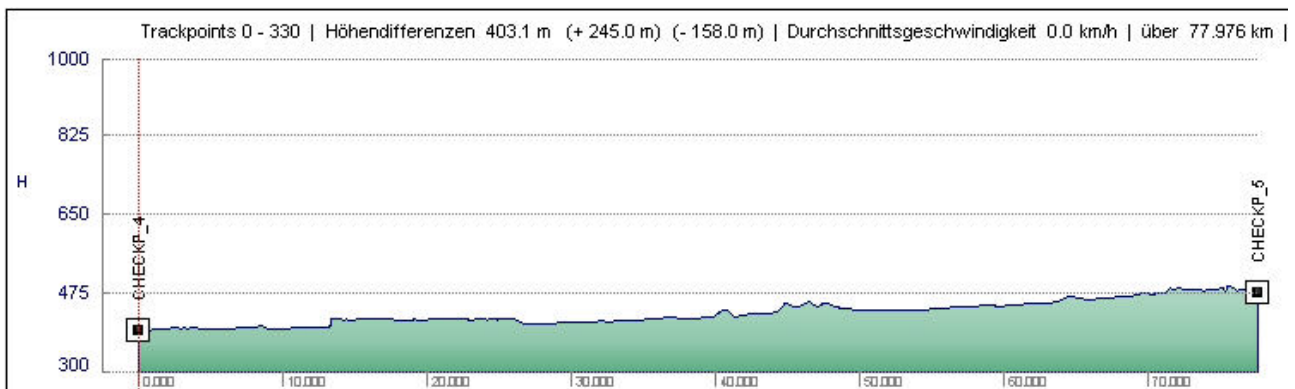
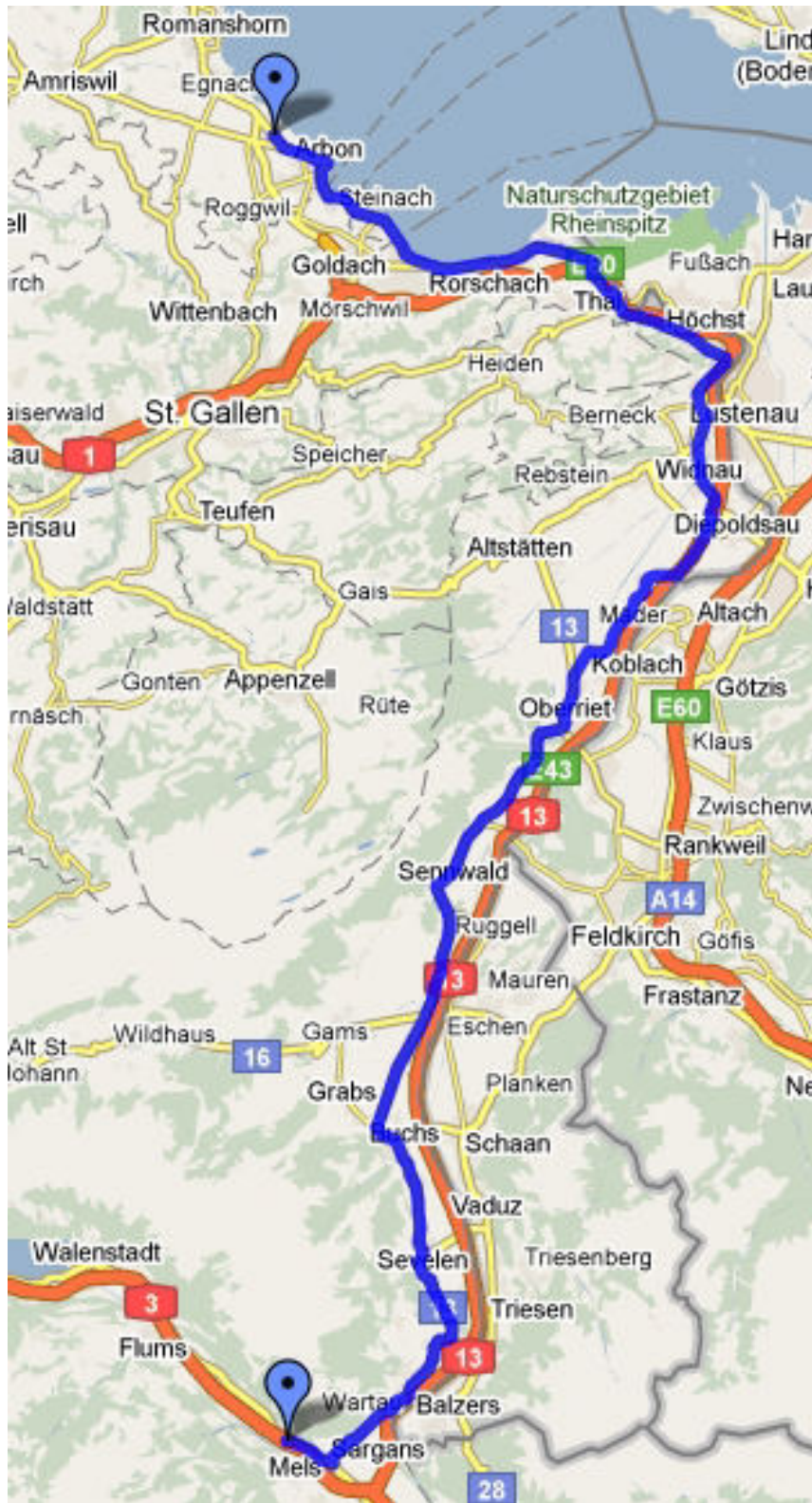


Trackpoints 0 - 235 | Höhendifferenzen 557.6 m (+ 267.7 m) (- 289.8 m) | Durchschnittsgeschwindigkeit 0.0 km/h | Über 62.434 km



## Etappe 05

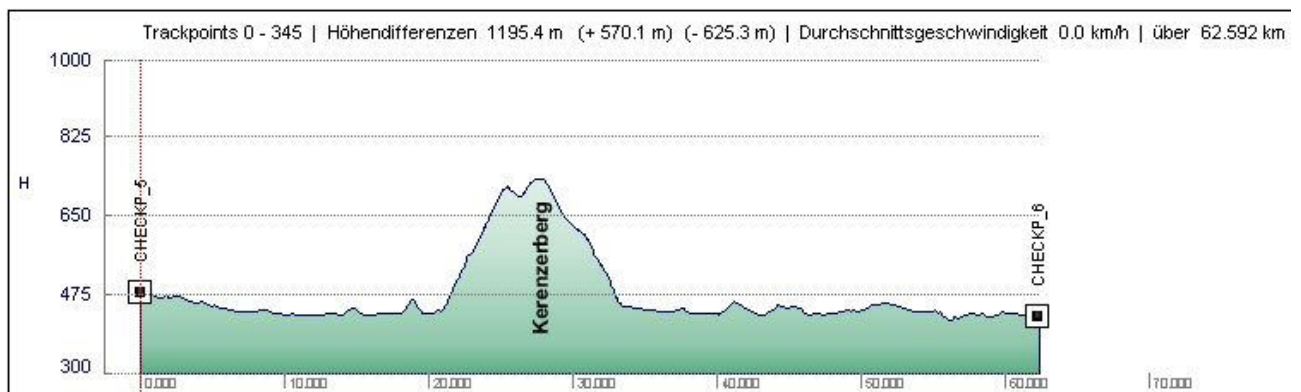
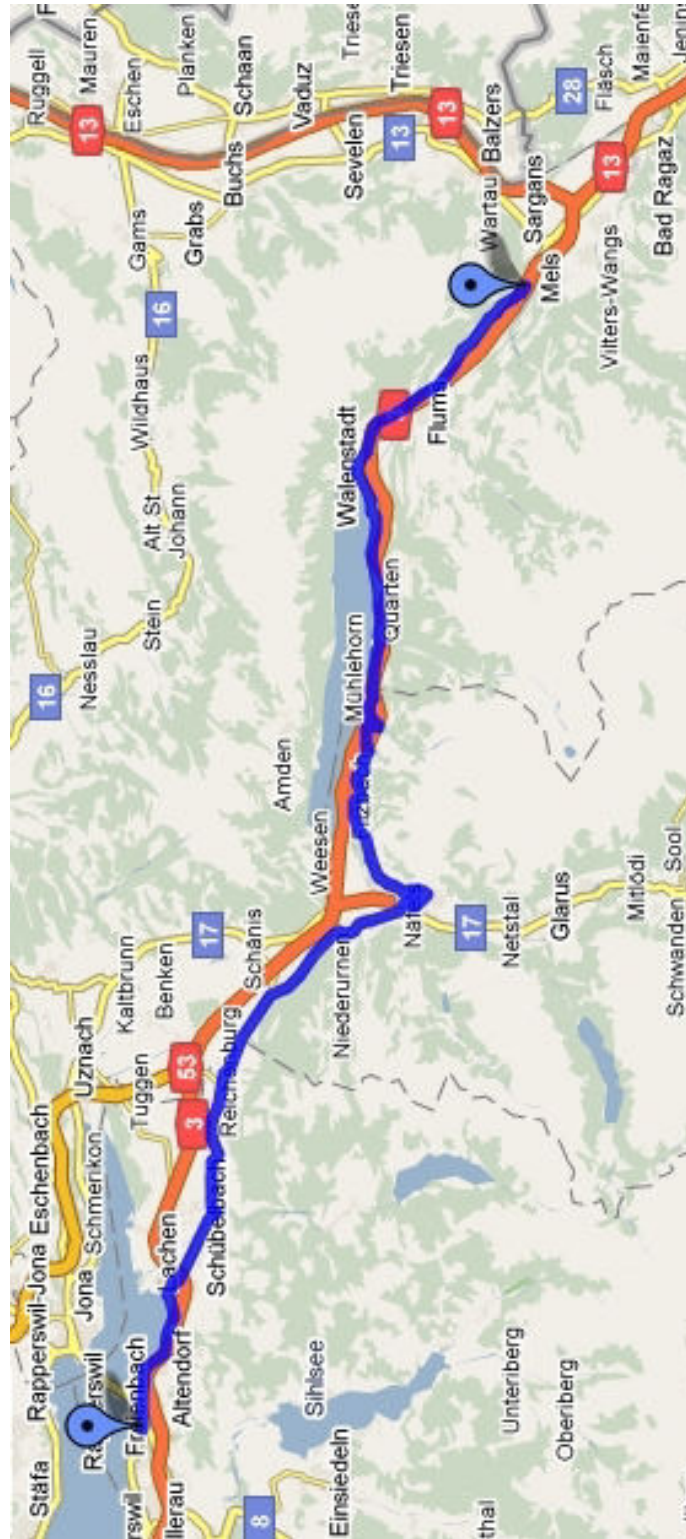
Km	Split	m ü./M	St/ m	%	Ortstafel	Bezeichnung	Str- Nr	Abzweigen Richtung	Str- Nr
0.0						<b>Checkpoint, Schulhaus</b>			
0.7	0.7	418					13	links, Arbon	
1.0	0.3	420	2		Arbon		13		
3.8	2.8	404			Steinach		13		
5.2	1.4	404			Horn		13		
7.7	2.5	407	3		Goldach		13		
8.7	1.0	407			Rorschach		13		
12.1	3.4	409	2		Staad		13		
15.6	3.5	409			Buriet		13		
16.4	0.8	409					13	rechts, Rheineck	
17.0	0.6	409			Rheineck		13		
17.9	0.9	409					13	links, St. Margrethen	
19.1	1.2	409			Ruderbach	Bahnübergang	13		
21.4	2.3	407			St. Margrethen		13	Altstätten	
24.5	3.1	414	7		Au		13		
26.6	2.1	414					13	<b>links, Oberfahr</b>	
26.7	0.1	414			Widnau				
27.6	0.9	410	2			Bahnübergang			
28.6	1.0	401						links, Diepoldsau	
30.1	1.5	403	2					<b>rechts, Kriessern</b>	
33.8	3.7	409	6		Kriessern				
37.6	3.8	411	2					rechts, Buchs	
38.3	0.7	413	2					rechts, Buchs	
38.8	0.5	415	2					<b>links</b>	
39.7	0.9	415				Bahnübergang			
40.1	0.4	415						<b>links</b>	13
42.5	2.4	417	2				13	rechts, Sargans	13
43.3	0.8	422	5		Moos		13		
44.3	1.0	430	8		Rüthi		13		
47.7	3.4	440	10		Lienz		13		
48.7	1.0	440			Sennwald		13		
52.7	4.0	435			Salez		13		
55.5	2.8	438	3		Haag		13		
56.3	0.8	439	1			<b>Lichtsignal!</b>	13	geradeaus	
59.6	3.3	439				Bahnübergang	13		
60.5	0.9	444	5		Werdenberg		13		
61.5	1.0	444					13	links, Sargans	13
61.7	0.2	444			Buchs		13		
64.8	3.1	450	6		Oberräfis		13		
66.5	1.7	460			Sevelen		13		
69.6	3.1	469	9		Plattis		13		
70.7	1.1	473	4		Weite		13		
73.1	2.4	480	7		Trübbach		13		
76.8	3.7	484	4		Sargans		13		
79.0	2.2	478					13	rechts, Zürich	3
80.8	1.8	487	9		Heiligkreuz		3		
81.2	0.4	487				<b>Checkpoint 5, MZG Heiligkreuz/Sargans</b>	3	links, Weisstannen, Mels	
	<b>81.2</b>		<b>103</b>						



## Etappe 06

Km	Split	m ü./M	St/m	%	Ortstafel	Bezeichnung	Str- Nr	Abzweigen Richtung	Str- Nr
0.0		487				<b>Checkpoint 5, ZSA Heiligkreuz/Sargans</b>	3		
10.4	10.4	435			Walenstadt		3		
13.4	3.0	434			Mols		3		
15.4	2.0	455	21		Unterterzen		3		
18.9	3.5	463	8				3		
20.4	1.5	435				Zürich, Kerenzberg	3		
24.6	4.2	677	242	5.8	Obstalden		3		
25.8	1.2	730	53	4.4			3		
26.2	0.4	712			Filzbach		3		
27.9	1.7	743	31			<b>Passhöhe Kerenzberg</b>	3		
33.5	5.6	478			Mollis		3		
34.4	0.9	444				Bahnübergang	3		
35.2	0.8	439			Näfels		3	rechts, Zürich	3
36.6	1.4	436			Oberurnen		3		
37.6	1.0	434			Niederurnen		3		
41.0	3.4	446	12				3	links, Bilten	
41.1	0.1	447	1		Bilten		3		
45.3	4.2	441			Reichenburg		3		
47.6	2.3	416					3		
47.8	0.2	422	6	3.0	Buttikon		3		
50.2	2.4	425	3		Schübelbach		3		
51.8	1.6	440	15		Siebnen		3		
54.5	2.7	433			Galgenen		3		
56.0	1.5	427			Lachen		3		
57.0	1.0	412					3	rechts, Zürich	3
58.3	1.3	421	9		Altendorf		3		
63.1	4.8	416			Pfäffikon		3		
63.7	0.6	416				<b>Checkpoint 6, Mehrzweckgebäude Brühl</b>	3		3
	<b>63.7</b>		<b>401</b>						





Start: <b>06.00 – 13.00</b> Startzeit:	Checkpoint 1 Koblenz <b>10:00 – 17.15</b>	Checkpoint 2 Ewatingen <b>12.15 – 19.30</b>
Checkpoint 3 Ramsen <b>14.30 – 22.00</b>	Checkpoint 4 Frasnacht <b>17.15 – 01:00</b>	Checkpoint 5 Sargans <b>20.30 – 07.00</b> <i>Kontrollschluss:</i> <b>04:00</b>
Checkpoint 5 Ankunft: Weiterfahrt:	Checkpoint 6 Pfäffikon <b>23.15 – 10.45</b>	Checkpoint 7 Emmenbrücke <b>02.00 – 15.00</b>
Checkpoint 8 Affoltern <b>04.30 – 18.00</b>	Checkpoint 9 Ittigen <b>05.30 – 19.30</b>	Ziel: <b>07.00 – 22.00</b>  Zielzeit:

Tourleitung/Koordination: ( 0041) (0)79 XXXXXXXXXX  
**Schweiz/FL:** Polizei: 117  
Sanität: 144  
Rettungsflugwacht: 1414

**Deutschland:**Polizei: 110  
Sanität: 112 oder 19222  
Rettungsflugwacht aus D 0041 333 333 333

Checkpoint 1 <b>Koblenz</b> Bahnhof	Nach der Aarebrücke <b>rechts</b> abbiegen, nach etwa 100 m nach links zum Bahnhof Tel: 079 [REDACTED] VMC Koblenz
Checkpoint 2 <b>Ewattigen</b> Clubhaus SV	Am Dorfausgang von Ewattigen rechts abbiegen Richtung Sportplatz, noch ca 300 m Tel: (0049) (0)172 [REDACTED] SV Ewattigen
Checkpoint 3 <b>Ramsen</b> Schulanlage	Nach dem Ortschild Ramsen Richtung Stein am Rhein, dann Richtung Singen. Der Checkpoint ist <u>hinter</u> der Turnhalle Tel: 079 [REDACTED] RMV Ramsen
Checkpoint 4 <b>Frasnacht</b> Schulanlage	Ausgangs Frasnacht, am Ende eines leichten Gefälles, rechts. Tel: 077 [REDACTED] RV Arbon
Checkpoint 5 <b>Heiligkreuz / Sargans</b> Mehrzweckgeb.	500 m ab Ortsschild Heiligkreuz links Richtung Mels-West, Mehrzweckgebäude Tel: 079 [REDACTED] RSV Pizol
Checkpoint 6 <b>Pfäffikon</b> Mehrzweckhalle Brühl	Bei der Abzweigung nach Schwyz <b>geradeaus</b> fahren, nach 50 m beim Lichtsignal rechts abbiegen Tel: 079 [REDACTED] VC Pfäffikon
Checkpoint 7 <b>Emmenbrücke</b> Schulhaus Gersag	Ca 300 m nach der Unterquerung der Autobahn links abbiegen in die Schulanlage „Gersag“ Tel: 079 [REDACTED] VC Emmenbrücke
Checkpoint 8 <b>Affoltern</b> Schaukäserei	Am Dorfausgang auf der linken Strassenseite, Wegweiser „Schaukäserei“ Tel: 079 [REDACTED] Radmarathon/VCJW
Checkpoint 9 <b>Ittigen</b> Haus des Sports	Beim Bahnübergang links, am Ende des "Talgutzentrum" rechts. Tel: 079 [REDACTED] VMC Worblenthal/Stettlen

## Etappe 07

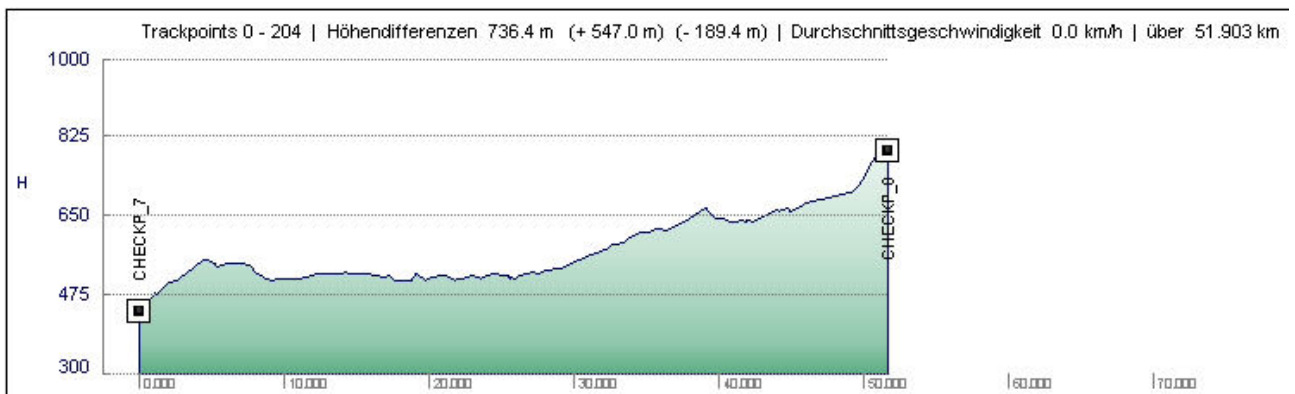
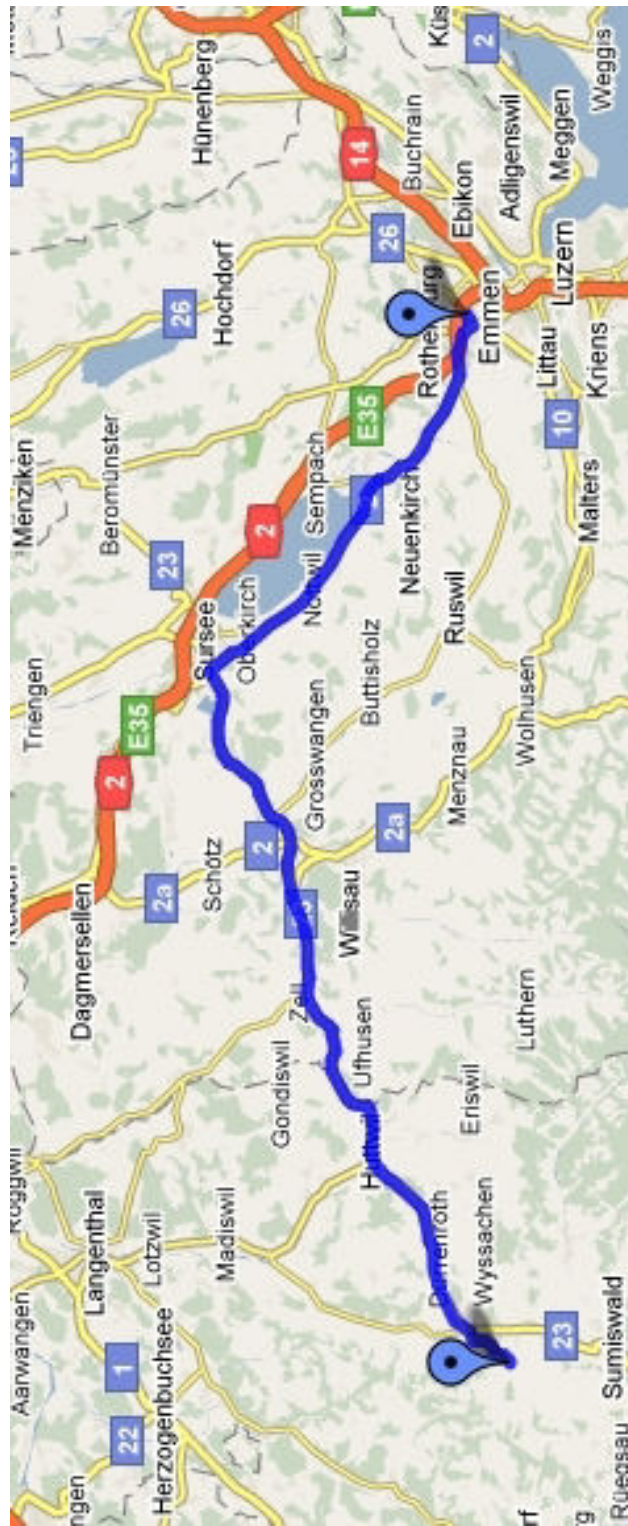
Km	Split	m ü./M	St/ m	%	Ortstafel	Bezeichnung	Str- Nr	Abzweigen Richtung	Str- Nr
0.0		416				Checkpoint 6, Mehrzweckgebäude Brühl	3	rechts, Zürich	3
0.7	0.7	406			Freienbach		3	rechts, Zürich	3
2.6	1.9	410	4		Bäch		3		
4.4	1.8	404				nach Unterführung	3	links, Wollerau	
5.2	0.8	445	41	5.1	Wollerau				
5.8	0.6	473	28	4.7				links	
6.4	0.6	504	31	5.2		Bahnübergang			
8.9	2.5	642	138	5.5	Schindellegi				
9.7	0.8	730	88	11.0				<b>rechts</b> , Zug	
10.2	0.5	725						<b>links</b> , Zug, Hütten	
12.4	2.2	725			Hütten				
13.3	0.9	725						<b>links</b> , Menzingen, Zug	
15.8	2.5	650				Sihltal			
18.7	2.9	805	155	5.3	Menzingen				
21.0	2.3	765			Edlibach				
23.4	2.4	650						rechts, Zug	
26.2	2.8	510			Zug				
27.9	1.7	420				<b>enge Kreuzung</b>		<b>links</b> , Arth	
29.7	1.8	415			Oberwil				
34.4	4.7	415			Walchwil				
39.2	4.8	415			Arth				
46.4	7.2	464	49		Immensee		2		
47.4	1.0	473	9			Hohle Gasse	2		
48.2	0.8	450			Küssnacht am Rigi		2		
48.5	0.3	445					2	<b>rechts</b> , Zug/Risch	
51.1	2.6	410							
54.1	3.0	446	36		Risch				
55.6	1.5	454	8		Buonas				
56.0	0.4	450						<b>links</b> , Luzern/Rotkreuz	
56.8	0.8	450			Rotkreuz		4		
58.3	1.5	432					4	links, Luzern/Gisikon	
59.8	1.5	450	18		Honau		4		
60.8	1.0	430			Gisikon		4		
61.2	0.4	420				Reuss-Brücke		rechts, Hochdorf	
61.7	0.5	420				Einmündung 300-Km Strecke			
64.4	2.7	431	11		Inwil				
67.1	2.7	435	4		Waldibrücke		26		
68.1	1.0	420				Bahnübergang		rechts, Rüeggisingen	
68.9	0.8	428	8		Emmen				
72.3	3.4	440	12			Checkpoint 7, Schulhaus Gersag			
	<b>72.3</b>		<b>640</b>						



## Etappe 08

Km	Split	m ü./ M	St/m	%	Ortstafel	Bezeichnung	Str- Nr	Abzweigen Richtung	Str- Nr
0.0		440				Checkpoint 7, Schulhaus Gersag			
0.1	0.1	440						rechts, Sonnenplatz	
0.4	0.3	460	20	6.7		Sonnenplatz		rechts	2
1.0	0.6	482	22	3.6			2	links, Basel	
1.2	0.2	489					2	rechts, Basel	
4.7	3.5	550	70				2		
5.8	1.1	535			Neuenkirch		2		
8.4	2.6	520					2	links, Basel	2
13.0	4.6	526	6		Nottwil		2		
18.2	5.2	507			Sursee		2		
18.6	0.4	507					2	links, Willisau	23
18.7	0.1	511	4		Chotten		23		
19.0	0.3	512	1			Radweg links für 5 Km	23		
20.1	1.1	520	8		Mauensee		23		
22.2	2.1	510			Kottwil		23		
24.3	2.1	520	10		Ettiswil		23		
25.3	1.0	514					23	links, Huttwil	23
28.8	3.5	534	20		Gettnau		23		
31.6	2.8	568	34		Zell		23		
34.7	3.1	614	46		Hüswil		23		
35.0	0.3	620	6			Bahnübergang	23		
36.2	1.2	614				Bahnübergang	23		
38.7	2.5	663	49		Huttwil		23		
40.7	2.0	636					23	links, Langnau	
41.9	1.2	640	4		Schwarzenbach		23		
45.1	3.2	661	21			Bahnübergang	23		
49.1	4.0	705	44		Häusernmoos		23	1.rechts, 2. links, Affoltern	
51.2	2.1	784	79	3.8	Affoltern				
51.7	0.5	801	17	3.4				Schaukäserei	
52.0	0.3	801				Checkpoint 8, Schaukäserei			
	<b>52.0</b>		<b>461</b>						

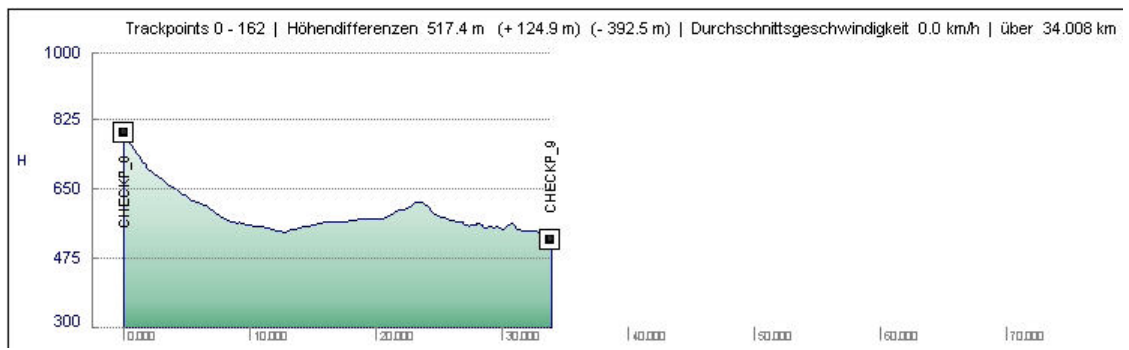
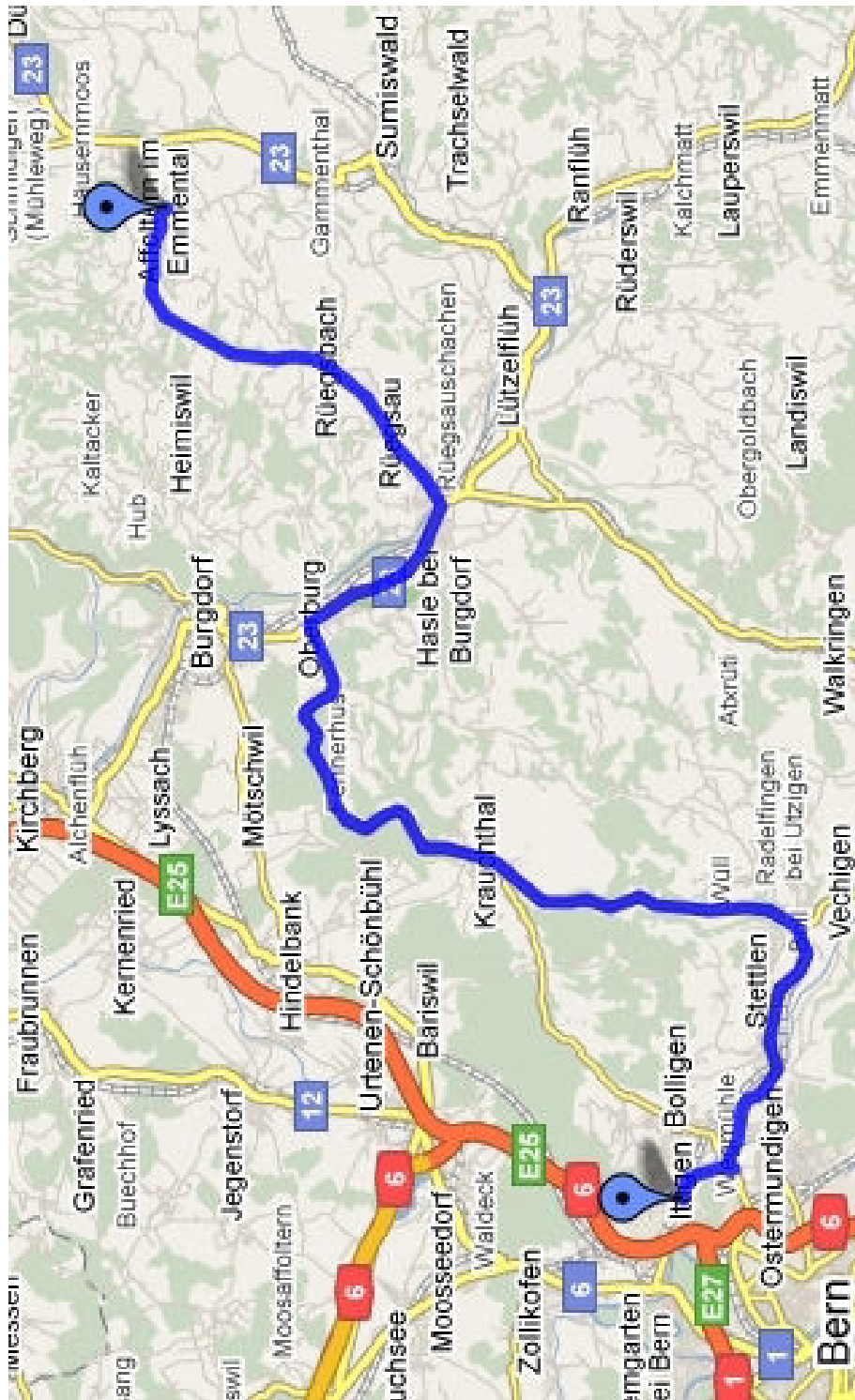




## Etappe 09

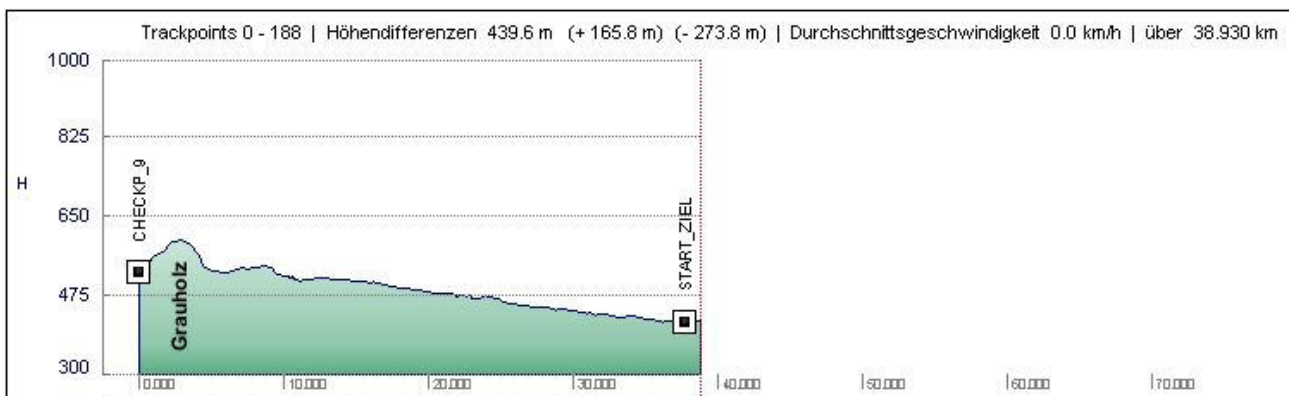
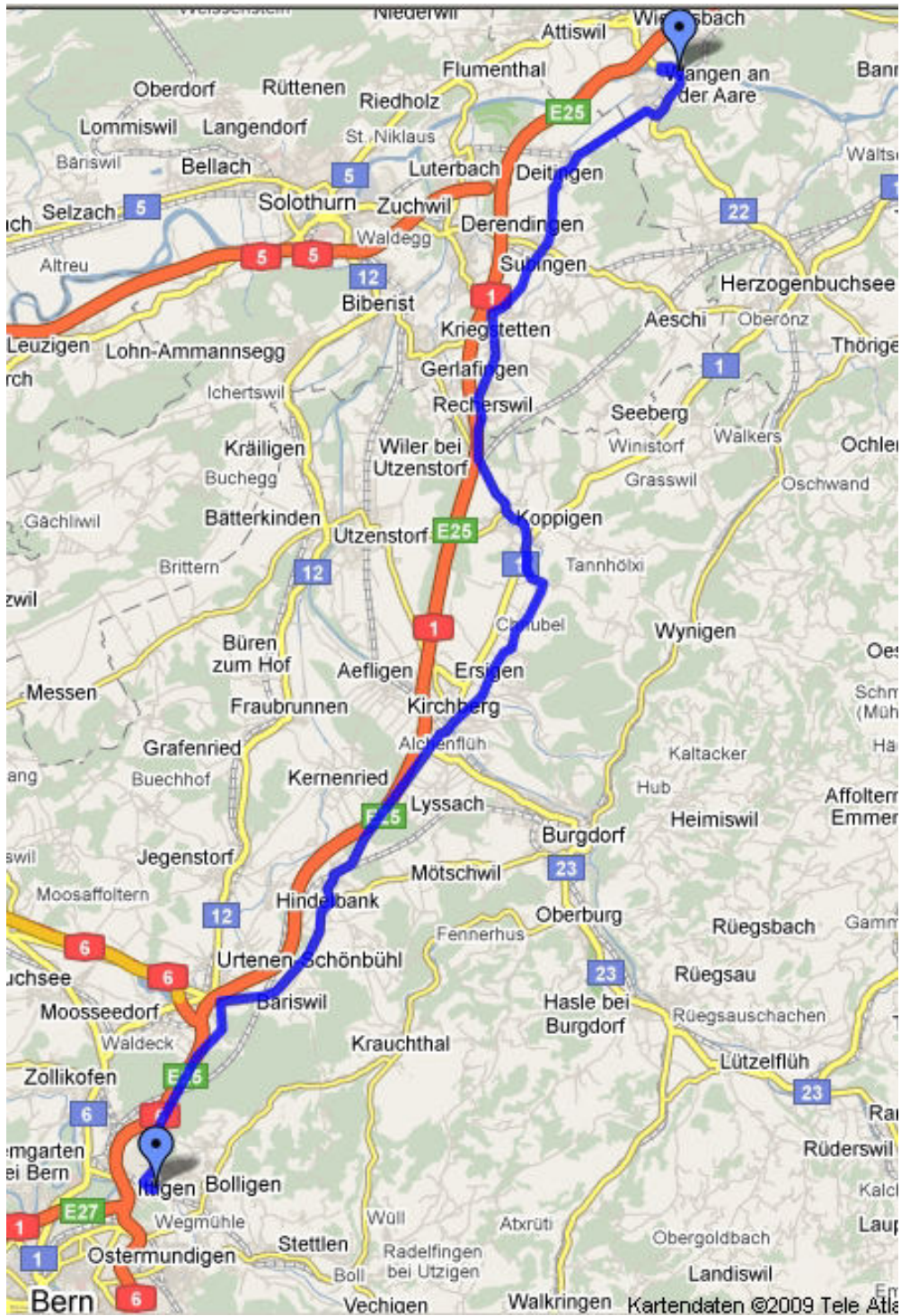
Km	Split	m ü./M	St/ m	%	Ortstafel	Bezeichnung	Str-Nr	Abzweigen Richtung	Str- Nr
0.0		801				Checkpoint 8, Schaukäserei			
3.2	3.2	678			Rinderbach				
5.2	2.0	635			Bachhaus				
5.9	0.7	627			Rüegsbach				
7.4	1.5	608			Rüegsau				
8.6	1.2	588			Rüegsau- Schachen				
9.3	0.7	580			Hasle	Emme-Brücke		rechts, Burgdorf	23
11.5	2.2	570			Oberburg		23		
13.1	1.6	557				Lichtsignal	23	<b>links, Bern</b>	
20.3	7.2	594	37		Krauchthal				
21.4	1.1	601	7					geradeaus, Thun	
23.9	2.5	638	37		Lindenthal				
27.2	3.3	584			Boll				
27.5	0.3	575						rechts, Bern	
28.8	1.3	570			Stettlen				
30.0	1.2	560			Deisswil				
30.5	0.5	550				Bahnübergang			
32.7	2.2	546						links, Bern	
32.9	0.2	550	4					rechts, Ittigen	
33.5	0.6	541			Ittigen				
33.9	0.4	527				Bahnübergang		<b>links Zollikofen</b>	
34.3	0.4	527						rechts Schulmattstrasse, rechts	
34.4	0.1	535	8			Checkpoint 9, Haus des Sports			
	<b>34.4</b>		<b>93</b>						





## Etappe 10

Km	Split	m ü./M	St/m	%	Ortstafel	Bezeichnung	Str- Nr	Abzweigen Richtung	Str- Nr
0.0		535	8			Checkpoint 9, Haus des Sports			
0.1	0.1	527						rechts	
0.4	0.3	527						<b>rechts, Schönbühl</b>	
1.1	0.7	562	35	5.0					
2.7	1.6	620	58	3.6		<b>Passhöhe Grauholz</b>			
4.8	2.1	548			Sand				
5.9	1.1	543			Schönbühl				
6.2	0.3	536						rechts, Zürich	1
9.5	3.3	543	7		Hindelbank		1		
15.6	6.1	517				<b>Autobahnzubringer, Unterführung benutzen</b>	1		
16.1	0.5	517			Alchenflüh	Bahnübergang	1		
16.7	0.6	518	1		Kirchberg	Emme-Brücke	1		
16.9	0.2	518						<b>geradeaus, Ersigen</b>	
17.4	0.5	514			Ersigen				
20.1	2.7	507			Oberösch				
21.1	1.0	500			Niederösch				
21.4	0.3	490						links, Koppigen	
21.8	0.4	492	2					rechts, Koppigen	
22.5	0.7	489			Oeschberg				
22.9	0.4	487						links, Solothurn	
23.0	0.1	482			Koppigen				
23.3	0.3	486	4					links	
23.8	0.5	482						<b>rechts, Solothurn</b>	
25.5	1.7	480				auf Viadukt		rechts, Recherswil	
26.2	0.7	474			Recherswil				
28.4	2.2	465			Kriegstetten				
29.5	1.1	465						<b>rechts, Subingen</b>	
29.9	0.4	465			Oekingen				
30.9	1.0	465			Subingen				
33.1	2.2	445			Deitingen				
33.4	0.3	442						rechts, Wangen	
33.7	0.3	439						rechts, Wangen	
37.2	3.5	427						links, Solothurn	22
39.0	1.8	423				Kreisel	22	links, Wangen	
39.1	0.1	425	2		Wangen			links	
39.5	0.4	418				Ziel, Clubhaus			
	<b>39.5</b>		<b>117</b>						



## Etappe 11

Km	Split	m ü./M	St/ m	%	Ortstafel	Bezeichnung	Str- Nr	Abzweigen Richtung	Str- Nr
0.0		418				<b>Start, Clubhaus</b>			
0.4	0.4	425	7					rechts	
0.5	0.1	425						geradeaus	
2.6	2.1	419			Walliswil				
3.3	0.7	433	14						
4.6	1.3	423						rechts, Berken	
4.9	0.3	423				Aare-Brücke		links, Berken	
5.2	0.3	423			Berken				
5.4	0.2	423						rechts, Herzogenbuchsee	
6.9	1.5	454	31		Heimenhausen				
8.5	1.6	455	1		Wanzwil				
8.8	0.3	455						links	
9.4	0.6	462	7		Herzogenbuchsee				
10.0	0.6	465	3					<b>rechts, Bern</b>	
10.9	0.9	468	3					geradeaus, Bollodingen	
12.5	1.6	476	8		Bettenhausen				
13.7	1.2	483	7					links, Huttwil	
13.9	0.2	483			Thörigen			rechts, Mehrzweckhalle	
14.6	0.7	502	19					rechts	
14.7	0.1	503	1					rechts, Oschwand	
16.5	1.8	535	32		Stauffenbach				
16.7	0.2	540	5					geradeaus, Huttwil	
17.7	1.0	620	80	8.0					
19.0	1.3	656	36			<b>Lindenpass</b>		<b>rechts, Huttwil</b>	
19.8	0.8	623			Leimiswil				
21.6	1.8	543			Lindenholz				
21.9	0.3	547	4					rechts, Huttwil	
22.3	0.4	551	4					rechts, Burgdorf	
22.6	0.3	555	4		Weinstegen				
23.5	0.9	572	17		Ursenbach				
27.2	3.7	650	78		Oeschenbach				
29.9	2.7	753	103	3.8	Mühleweg	<b>Passhöhe</b>			
31.4	1.5	705			Häusernmoos			rechts, Affoltern	
33.5	2.1	784	79	3.8	Affoltern				
34.0	0.5	801	17	3.4				Schaukäserei	
34.3	0.3	801				<b>Checkpoint 8, Schaukäserei</b>			
	<b>34.3</b>		<b>560</b>						



Wangen a.A. 600 Km – <b>16.00</b>	Checkpoint 11(8) Affoltern – <b>18.00</b>	Checkpoint 12 (9) Ittigen – <b>19.30</b>
Ziel – <b>22.00</b>	Zielzeit:	

--

Tourleitung/Koordination: **079** [REDACTED]  
 Polizei: 117  
 Sanität: **144**  
 Rettungsflugwacht: **1414**

Checkpoint 11 (8) <b>Affoltern</b> Schaukäserei	Am Dorfausgang auf der linken Strassenseite, Wegweiser "Schaukäserei" Tel: 079 [REDACTED] Radmarathon/VCJW
Checkpoint 12 (9) <b>Ittigen</b> Haus des Sports	Beim Bahnübergang links, am Ende des "Talgutzentrum" rechts. Tel: 079 [REDACTED] VMC Worblenthal/Stettlen