

***rad*marathon.ch**

600 / 720 Km

Fr. / Sa. 01. / 02. Juli 2011

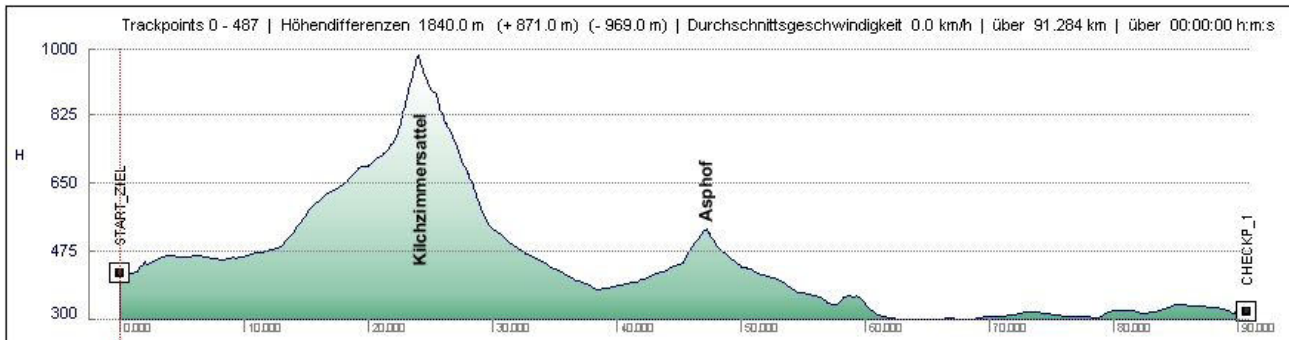
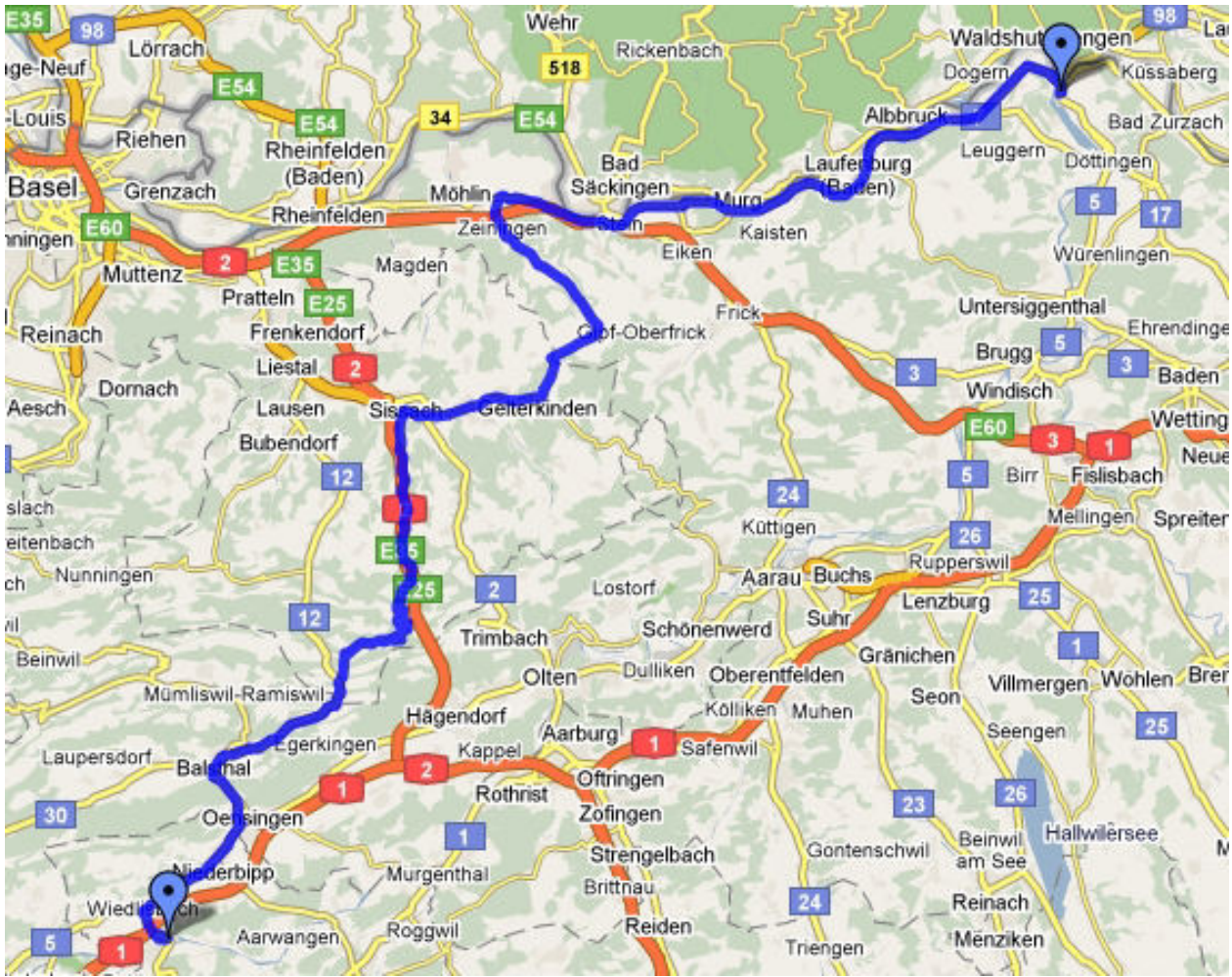
55 / 110 / 300 Km

Sa. 02. Juli 2011

Roadbook 300 Km

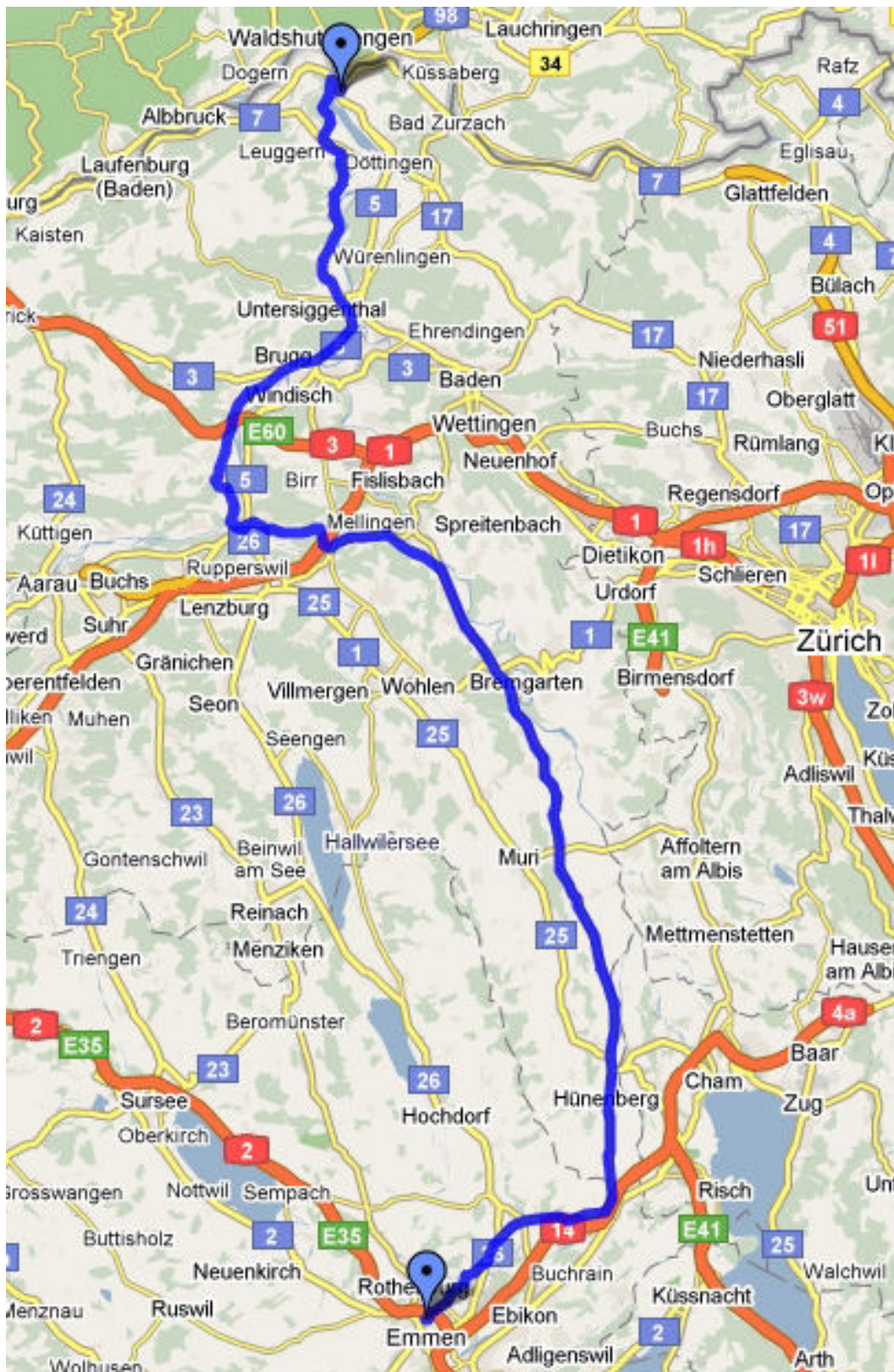
Etappe 01

Km	Split	m ü./M	St/ m	%	Ortstafel	Bezeichnung	Str- Nr	Abzweigen Richtung	Str- Nr
0.0		418				Start, Clubhaus			
0.4	0.4	425	7					rechts	
0.5	0.1	425					22	links	
1.5	1.0	430	5		Wiedlisbach				
1.9	0.4	450	20	5.0			22	geradeaus, Basel	12
2.1	0.2	450					12	rechts, Basel	12
3.9	1.8	485	28		Oberbipp		12		
5.5	1.6	475			Niederbipp	Bahnübergang	12		
8.2	2.7	468			Oensingen		12		
8.7	0.5	467					12	links, Basel	
9.4	0.7	472	5		Aeussere Klus		12		
10.0	0.6	474	2			Bahnübergang, Radweg	12	links, Basel	
10.8	0.8	488	14		Klus-Balsthal		12		
17.5	6.7	650	162		Holderbank		12		
20.2	2.7	696	46		Langenbruck		12		
20.5	0.3	696						rechts, links	
20.7	0.2	700	4					rechts	
22.0	1.3	750	50	3.8				rechts, Eptingen	
24.5	2.5	991	241	9.6		Passhöhe Kilchzimmersattel			
25.3	0.8	924						links, Eptingen	
28.4	3.1	686						rechts	
30.1	1.7	555			Eptingen			links, Sissach	
31.6	1.5	510			Diegten				
35.2	3.6	429			Tenniken				
36.4	1.2	413			Zunzgen				
37.9	1.5	389			Sissach				
38.8	0.9	370						rechts, Olten / Luzern	2
39.9	1.1	376	6				2	1. links, 2. rechts, Frick	
40.5	0.6	379	3		Böckten				
41.4	0.9	402	23		Gelterkinden				
43.1	1.7	415	13		Ormalingen				
45.8	2.7	444	29					links, Wegenstetten	
47.6	1.8	535	91	5.1		Passhöhe Asphof			
49.8	2.2	450			Wegenstetten				
50.8	1.0	434						links, Möhlin	
51.4	0.6	424			Hellikon				
54.2	2.8	382			Zuzgen				
56.9	2.7	364			Zeiningen				
58.3	1.4	348				unter Autobahn		rechts, links	
59.1	0.8	374	26	3.2					
59.4	0.3	368						rechts	3
62.5	3.1	308			Mumpf		3		
65.8	3.3	295	5		Stein		3	Schaffhausen, Koblentz	
69.2	3.4	292			Sisseln		7		
74.7	5.5	316	24		Laufenburg		7		
80.0	5.3	306			Etzgen		7		
83.4	3.4	312	6		Schwaderloch		7		
85.9	2.5	328	16		Leibstadt		7		
88.9	3.0	346	18				7		
91.3	2.4	317				Aare-Brücke, Radwegbrücke	7		
91.7	0.4	314			Koblentz		7	rechts, Aarau, Brugg	
92.4	0.7	321	7			Checkpoint 1, Bahnhof	7		
	92.4		851						



Etappe 02

Km	Split	m ü./M	St/ m	%	Ortstafel	Bezeichnung	Str- Nr	Abzweigen Richtung	Str- Nr
0.0		321				Checkpoint 2, Bahnhof		zurückfahren	
0.3	0.3	324	3					links, Basel	
0.8	0.5	328	4			Aare-Brücke, Radwegbrücke		links, Leuggern	
2.8	2.0	324			Gippingen				
3.4	0.6	324						rechts, Leuggern	
4.0	0.6	350	26	4.3	Leuggern				
4.2	0.2	355	5					links, Zürich	
4.5	0.3	335						rechts, Brugg	
7.1	2.6	360	25		Böttstein				
10.8	3.7	363	3		Villigen				
13.3	2.5	365	2					links, Brugg	
14.2	0.9	339			Lauffohr				
15.4	1.2	341	2		Brugg		5		
17.1	1.7	340					5	Basel	3
18.2	1.1	353	13		Umiken		3		
18.8	0.6	350						links, Wildegg	
20.9	2.1	351	1		Villnachern				
22.4	1.5	346							
25.0	2.6	362	16		Veltheim				
27.3	2.3	346			Au				
28.0	0.7	350	4					links, Wildegg	
28.2	0.2	350			Wildegg	Aare-Brücke			
28.8	0.6	354	4					links, Brugg	
29.1	0.3	354						rechts, Möriken	
29.8	0.7	386	32	4.6	Möriken				
32.9	3.1	428	42					rechts, Wohlen	
34.2	1.3	437	9					links, Zürich	
34.6	0.4	437			Mägenwil			rechts, Zürich	
39.1	4.5	390			Wohlenschwil				
39.3	0.2	390						rechts, Wohlenschwil	
39.9	0.6	390						rechts	
40.9	1.0	390			Tägerig				
42.5	1.6	390						rechts	
43.3	0.8	381			Nessenbach				
45.2	1.9	384	3		Fischbach				
48.1	2.9	394	10		Bremgarten				
55.3	7.2	411	17		Althäusern				
56.3	1.0	419	8		Aristau				
57.4	1.1	418			Birri				
58.1	0.7	413			Unterrüti				
59.1	1.0	409			Merenschwand				
63.1	4.0	395			Mühlau				
65.4	2.3	408	13		Reussegg				
67.5	2.1	413	5		Sins				
70.6	3.1	421	8		Oberrüti				
72.2	1.6	426	5		Dietwil				
75.4	3.2	410				Einmündung in 600 Km Strecke		rechts, Emmen	
78.1	2.7	426	16		Inwil				
80.8	2.7	435	9		Waldibrücke		26		
81.8	1.0	420				Bahnübergang		rechts, Rüeggisingen	
82.6	0.8	428	8		Emmen				
86.0	3.4	440	12			Checkpoint 7, Schulhaus Gersag			
	86.0		305						



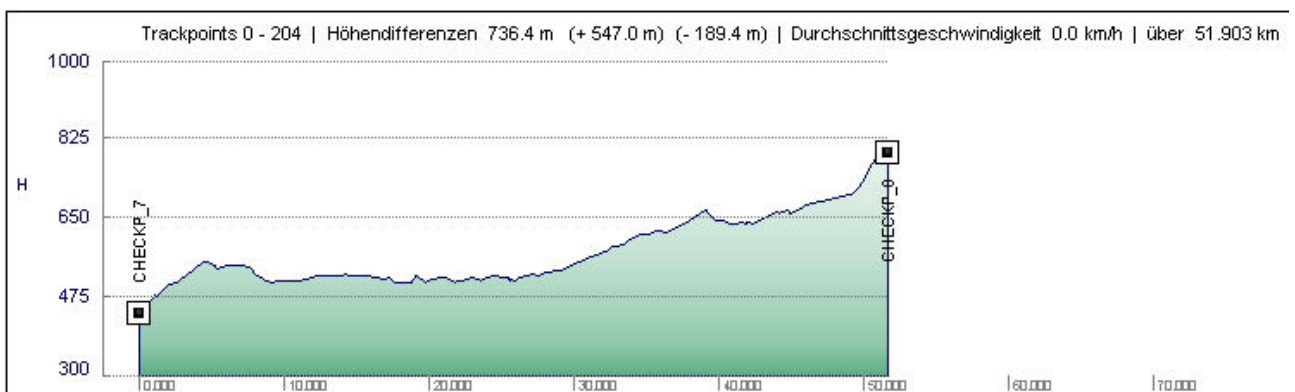
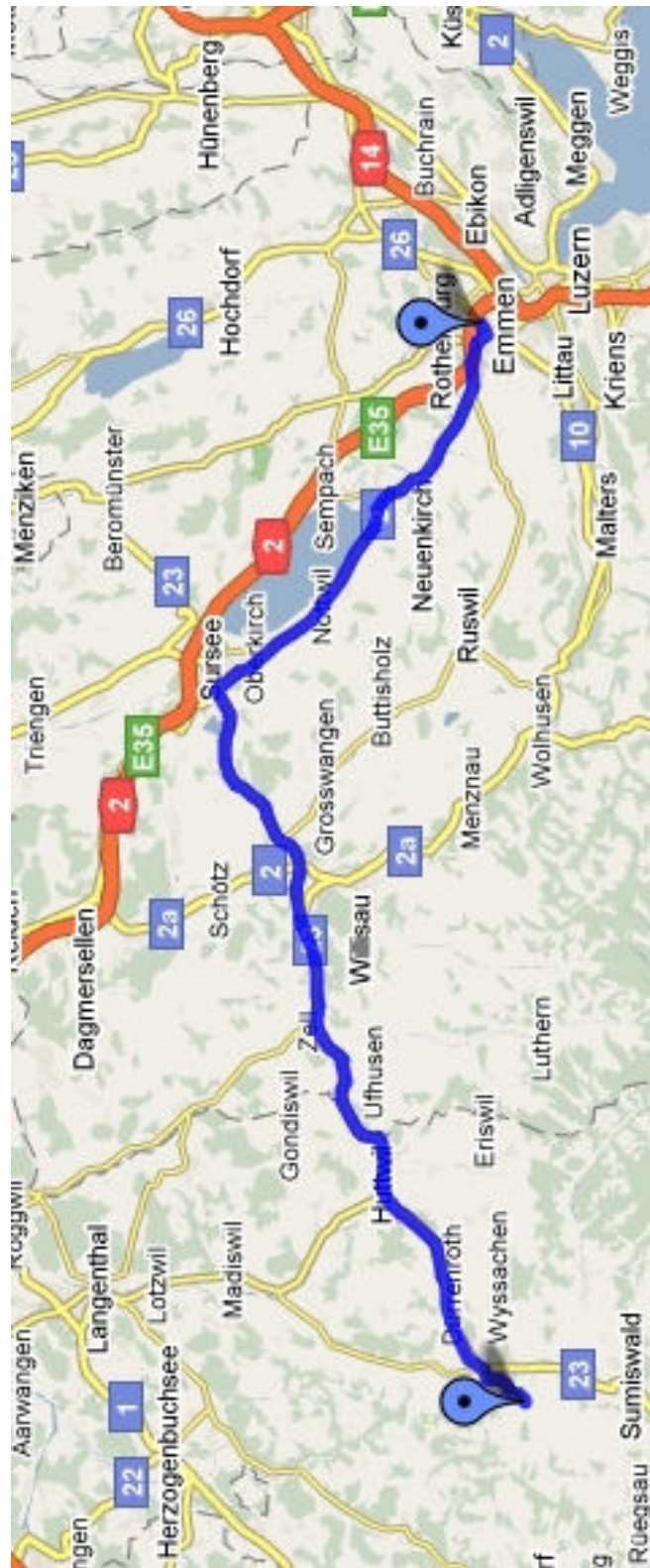
Trackpoints 0 - 361 | Höhendifferenzen 909.0 m (+ 516.0 m) (- 393.0 m) | Durchschnittsgeschwindigkeit 0.0 km/h | über 83.718 km | über 0



Etappe 08

Km	Split	m ü./M	St/ m	%	Ortstafel	Bezeichnung	Str- Nr	Abzweigen Richtung	Str- Nr
0.0		440				Checkpoint 7, Schulhaus Gersag			
0.1	0.1	440						rechts, Sonnenplatz	
0.4	0.3	460	20	6.7		Sonnenplatz		rechts	2
1.0	0.6	482	22	3.6			2	links, Basel	
1.2	0.2	489					2	rechts, Basel	
4.7	3.5	550	70				2		
5.8	1.1	535			Neuenkirch		2		
8.4	2.6	520					2	links, Basel	2
13.0	4.6	526	6		Nottwil		2		
18.2	5.2	507			Sursee		2		
18.6	0.4	507					2	links, Willisau	23
18.7	0.1	511	4		Chotten		23		
19.0	0.3	512	1			Radweg links für 5 Km	23		
20.1	1.1	520	8		Mauensee		23		
22.2	2.1	510			Kottwil		23		
24.3	2.1	520	10		Ettiswil		23		
25.3	1.0	514					23	links, Huttwil	23
28.8	3.5	534	20		Gettnau		23		
31.6	2.8	568	34		Zell		23		
34.7	3.1	614	46		Hüswil		23		
35.0	0.3	620	6			Bahnübergang	23		
36.2	1.2	614				Bahnübergang	23		
38.7	2.5	663	49		Huttwil		23		
40.7	2.0	636					23	links, Langnau	
41.9	1.2	640	4		Schwarzenbach		23		
45.1	3.2	661	21			Bahnübergang	23		
49.1	4.0	705	44		Häusernmoos		23	1.rechts, 2. links, Affoltern	
51.2	2.1	784	79	3.8	Affoltern				
51.7	0.5	801	17	3.4				Schaukäserei	
52.0	0.3	801				Checkpoint 8, Schaukäserei			
	52.0		461						

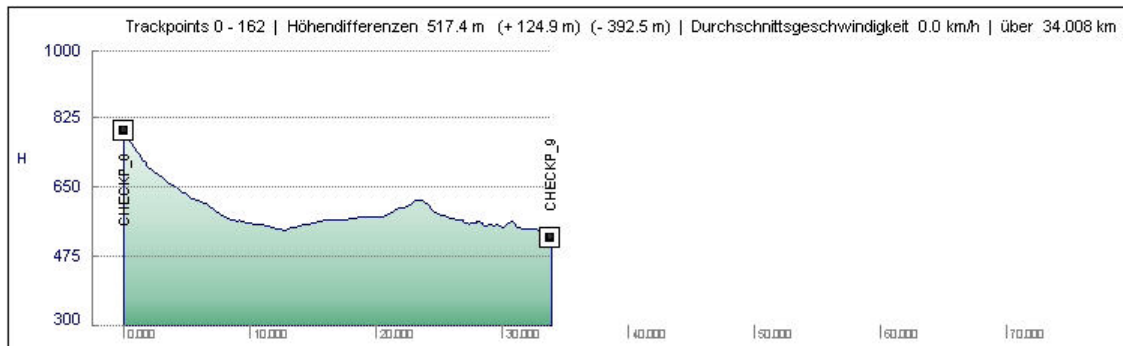
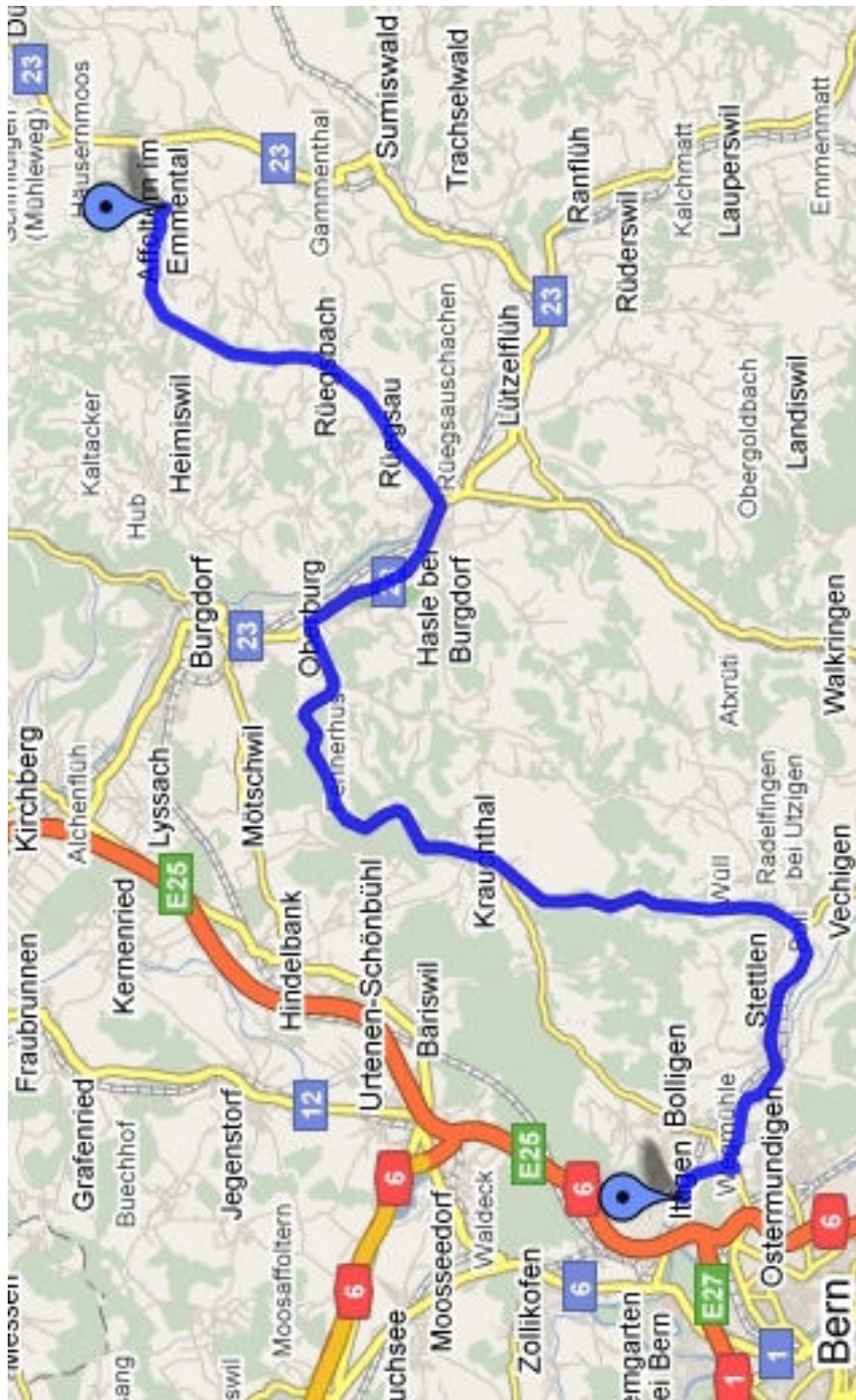




Etappe 09

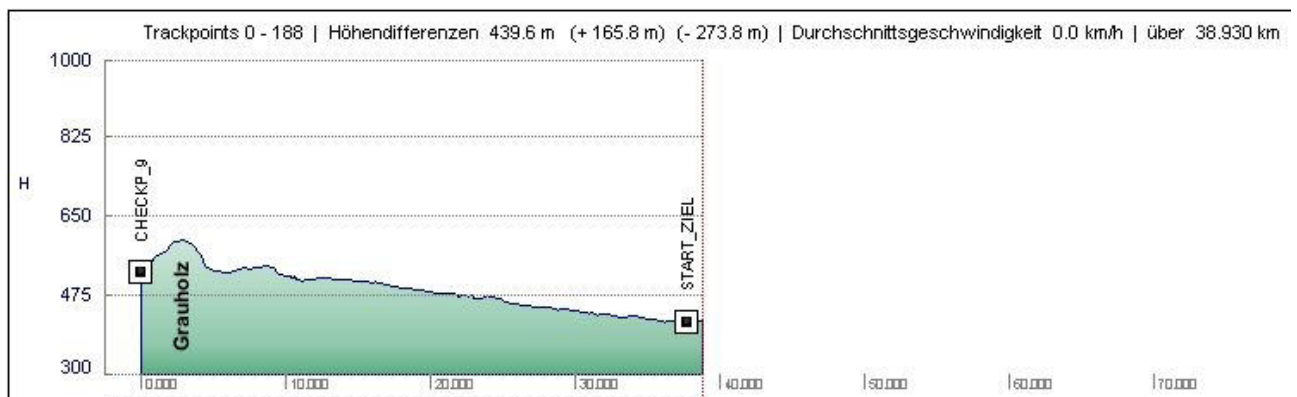
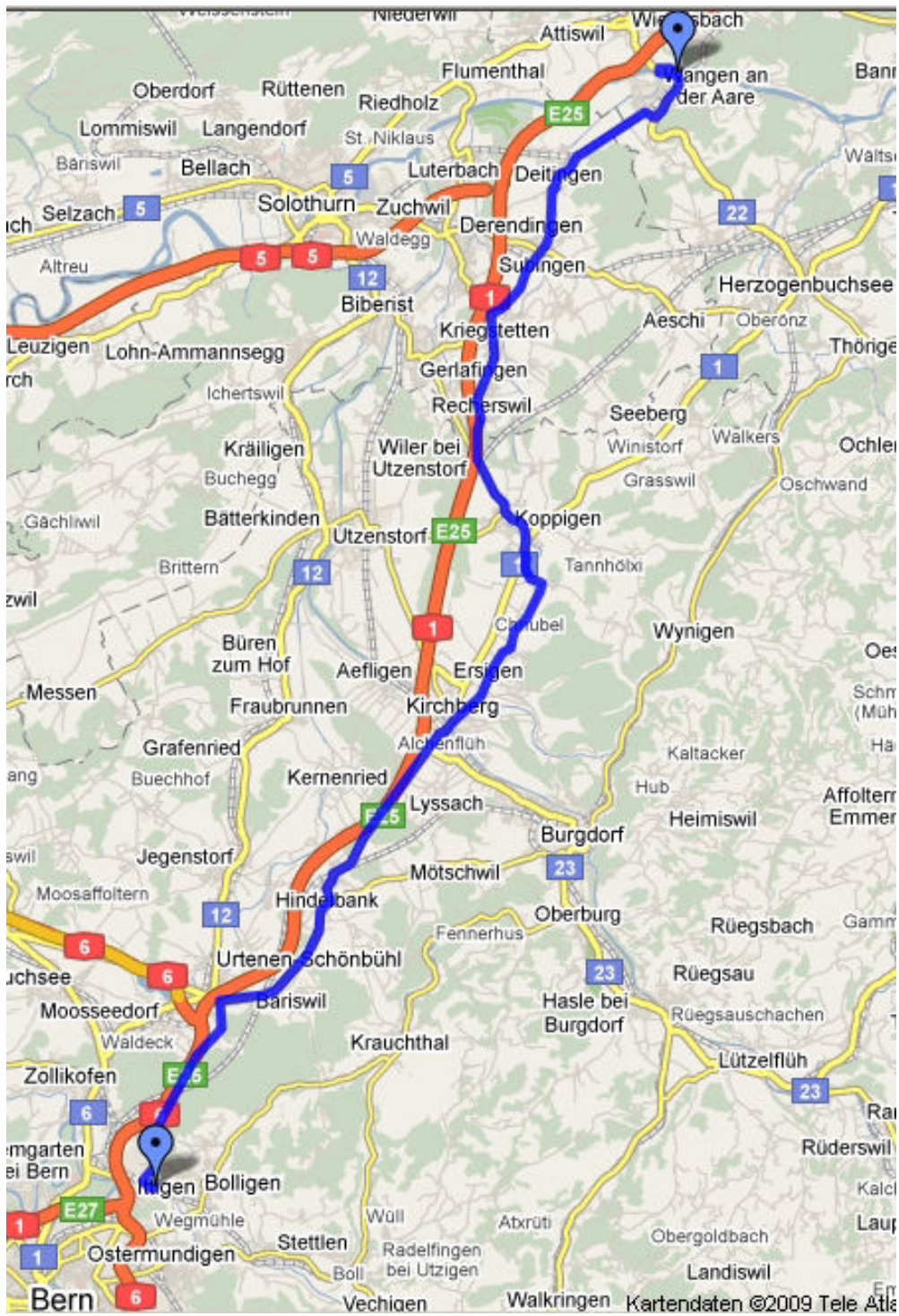
Km	Split	m ü./M	St/ m	%	Ortstafel	Bezeichnung	Str-Nr	Abzweigen Richtung	Str- Nr
0.0		801				Checkpoint 8, Schaukäserei			
3.2	3.2	678			Rinderbach				
5.2	2.0	635			Bachhaus				
5.9	0.7	627			Rüegsbach				
7.4	1.5	608			Rüegsau				
8.6	1.2	588			Rüegsau- Schachen				
9.3	0.7	580			Hasle	Emme-Brücke		rechts, Burgdorf	23
11.5	2.2	570			Oberburg		23		
13.1	1.6	557				Lichtsignal	23	links, Bern	
20.3	7.2	594	37		Krauchthal				
21.4	1.1	601	7					geradeaus, Thun	
23.9	2.5	638	37		Lindenthal				
27.2	3.3	584			Boll				
27.5	0.3	575						rechts, Bern	
28.8	1.3	570			Stettlen				
30.0	1.2	560			Deisswil				
30.5	0.5	550				Bahnübergang			
32.7	2.2	546						links, Bern	
32.9	0.2	550	4					rechts, Ittigen	
33.5	0.6	541			Ittigen				
33.9	0.4	527				Bahnübergang		links Zollikofen	
34.3	0.4	527						rechts Schulmattstrasse, rechts	
34.4	0.1	535	8			Checkpoint 9, Haus des Sports			
	34.4		93						





Etappe 10

Km	Split	m ü./M	St/m	%	Ortstafel	Bezeichnung	Str- Nr	Abzweigen Richtung	Str- Nr
0.0		535	8			Checkpoint 9, Haus des Sports			
0.1	0.1	527						rechts	
0.4	0.3	527						rechts, Schönbühl	
1.1	0.7	562	35	5.0					
2.7	1.6	620	58	3.6		Passhöhe Grauholz			
4.8	2.1	548			Sand				
5.9	1.1	543			Schönbühl				
6.2	0.3	536						rechts, Zürich	1
9.5	3.3	543	7		Hindelbank		1		
15.6	6.1	517				Autobahnzubringer, Unterführung benutzen	1		
16.1	0.5	517			Alchenflüh	Bahnübergang	1		
16.7	0.6	518	1		Kirchberg	Emme-Brücke	1		
16.9	0.2	518						geradeaus, Ersigen	
17.4	0.5	514			Ersigen				
20.1	2.7	507			Oberösch				
21.1	1.0	500			Niederösch				
21.4	0.3	490						links, Koppigen	
21.8	0.4	492	2					rechts, Koppigen	
22.5	0.7	489			Oeschberg				
22.9	0.4	487						links, Solothurn	
23.0	0.1	482			Koppigen				
23.3	0.3	486	4					links	
23.8	0.5	482						rechts, Solothurn	
25.5	1.7	480				auf Viadukt		rechts, Recherswil	
26.2	0.7	474			Recherswil				
28.4	2.2	465			Kriegstetten				
29.5	1.1	465						rechts, Subingen	
29.9	0.4	465			Oekingen				
30.9	1.0	465			Subingen				
33.1	2.2	445			Deitingen				
33.4	0.3	442						rechts, Wangen	
33.7	0.3	439						rechts, Wangen	
37.2	3.5	427						links, Solothurn	22
39.0	1.8	423				Kreisel	22	links, Wangen	
39.1	0.1	425	2		Wangen			links	
39.5	0.4	418				Ziel, Clubhaus			
	39.5		117						



Start: (4.00) 05.00 – 08.00 Startzeit:	Checkpoint 1 Koblenz 08.45 – 12.15	Checkpoint 2 (7) Emmenbrücke – 16.00
Checkpoint 3 (8) Affoltern – 18.00 (19:00)	Checkpoint 4 (9) Ittigen – 19.30 (21.00)	Ziel – 22.00 (24.00) Zielzeit:

Tourleitung/Koordination: **079** [REDACTED]
 Polizei: **117**
 Sanität: **144**
 Rettungsflugwacht: **1414**

Checkpoint 1 Koblenz Bahnhof	Nach der Aarebrücke rechts abbiegen, nach etwa 100 m nach links zum Bahnhof abbiegen Tel: 076 [REDACTED] VMC Koblenz
Checkpoint 2 (7) Emmenbrücke Schulhaus Gersag	Ca 300 m nach der Unterquerung der Autobahn links abbiegen in die Schulanlage „Gersag“ Tel: 079 [REDACTED] VC Emmenbrücke
Checkpoint 3 (8) Affoltern Schaukäserei	Am Dorfausgang auf der linken Strassenseite, Wegweiser „Schaukäserei“ Tel: 079 [REDACTED] Radmarathon/VCJW
Checkpoint 4 (9) Ittigen Haus des Sports	Beim Bahnübergang links, am Ende des "Talgutzentrum" rechts. Tel: 079 [REDACTED] VMC Worblenthal/Stettlen