

***rad*marathon.ch**

600 / 720 Km

Fr. / Sa. 01. / 02. Juli 2011

55 / 110 / 300 Km

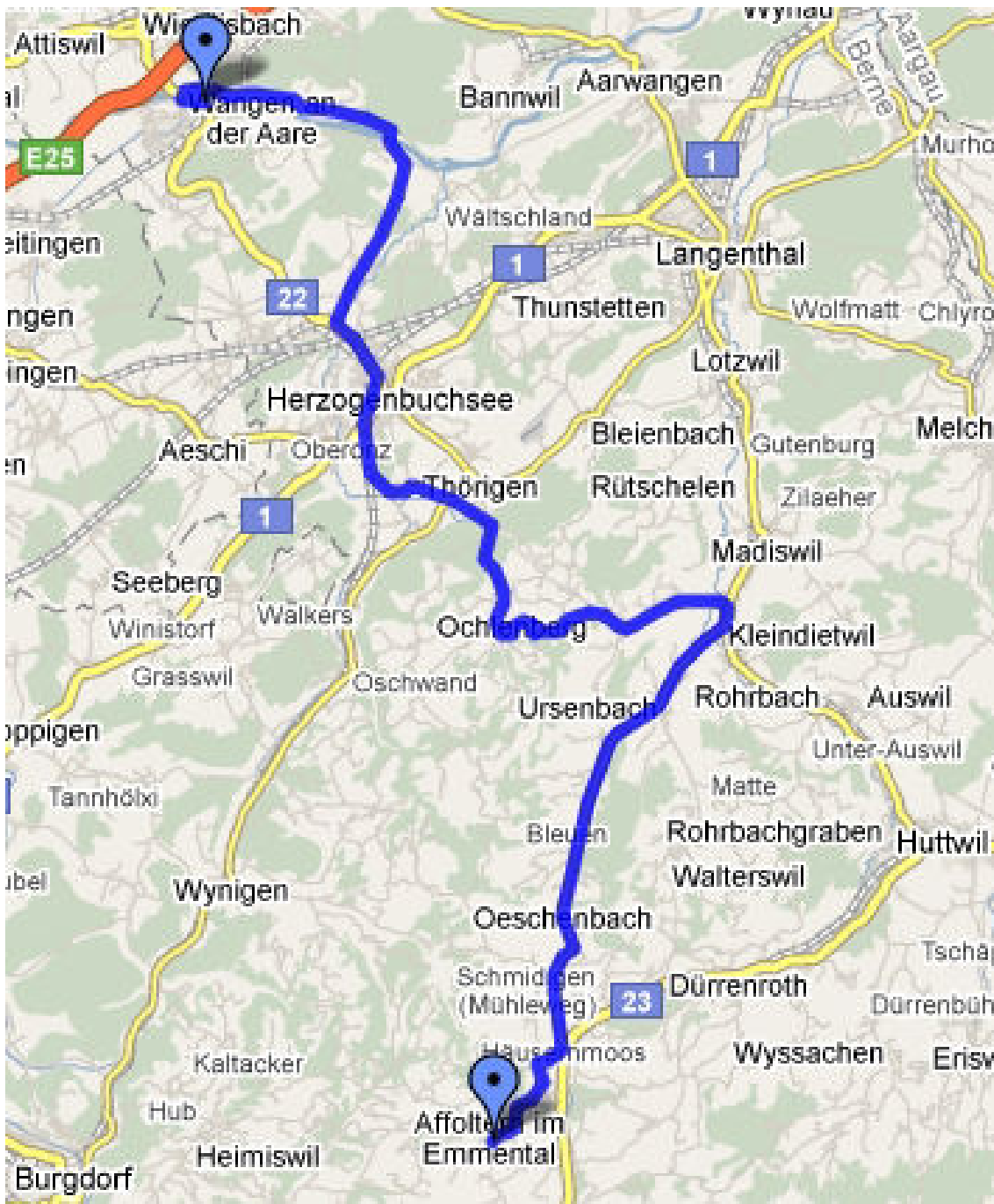
Sa. 02. Juli 2011

Roadbook 110 Km

Etappe 01

Km	Split	m ü./M	St/ m	%	Ortstafel	Bezeichnung	Str- Nr	Abzweigen Richtung	Str- Nr
0.0		418				Start, Clubhaus			
0.4	0.4	425	7					rechts	
0.5	0.1	425						geradeaus	
2.6	2.1	419			Walliswil				
3.3	0.7	433	14						
4.6	1.3	423						rechts, Berken	
4.9	0.3	423				Aare-Brücke		links, Berken	
5.2	0.3	423			Berken				
5.4	0.2	423						rechts, Herzogenbuchsee	
6.9	1.5	454	31		Heimenhausen				
8.5	1.6	455	1		Wanzwil				
8.8	0.3	455						links	
9.4	0.6	462	7		Herzogenbuchsee				
10.0	0.6	465	3					rechts, Bern	
10.9	0.9	468	3					geradeaus, Bollodingen	
12.5	1.6	476	8		Bettenhausen				
13.7	1.2	483	7					links, Huttwil	
13.9	0.2	483			Thörigen			rechts, Mehrzweckhalle	
14.6	0.7	502	19					rechts	
14.7	0.1	503	1					rechts, Oschwand	
16.5	1.8	535	32		Stauffenbach				
16.7	0.2	540	5					geradeaus, Huttwil	
17.7	1.0	620	80	8.0					
19.0	1.3	656	36			Lindenpass		rechts, Huttwil	
19.8	0.8	623			Leimiswil				
21.6	1.8	543			Lindenholz				
21.9	0.3	547	4					rechts, Huttwil	
22.3	0.4	551	4					rechts, Burgdorf	
22.6	0.3	555	4		Weinstegen				
23.5	0.9	572	17		Ursenbach				
27.2	3.7	650	78		Oeschenbach				
29.9	2.7	753	103	3.8	Mühleweg	Passhöhe			
31.4	1.5	705			Häusernmoos			rechts, Affoltern	
33.5	2.1	784	79	3.8	Affoltern				
34.0	0.5	801	17	3.4				Schaukäserei	
34.3	0.3	801				Checkpoint 8, Schaukäserei			
	34.3		560						

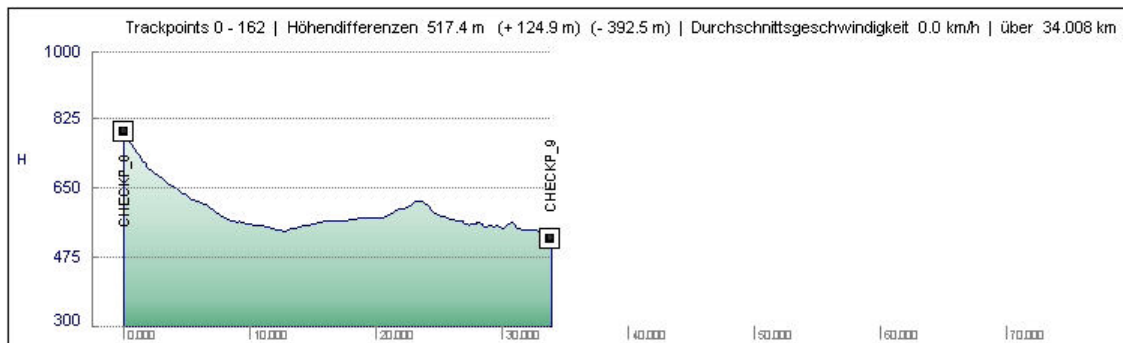
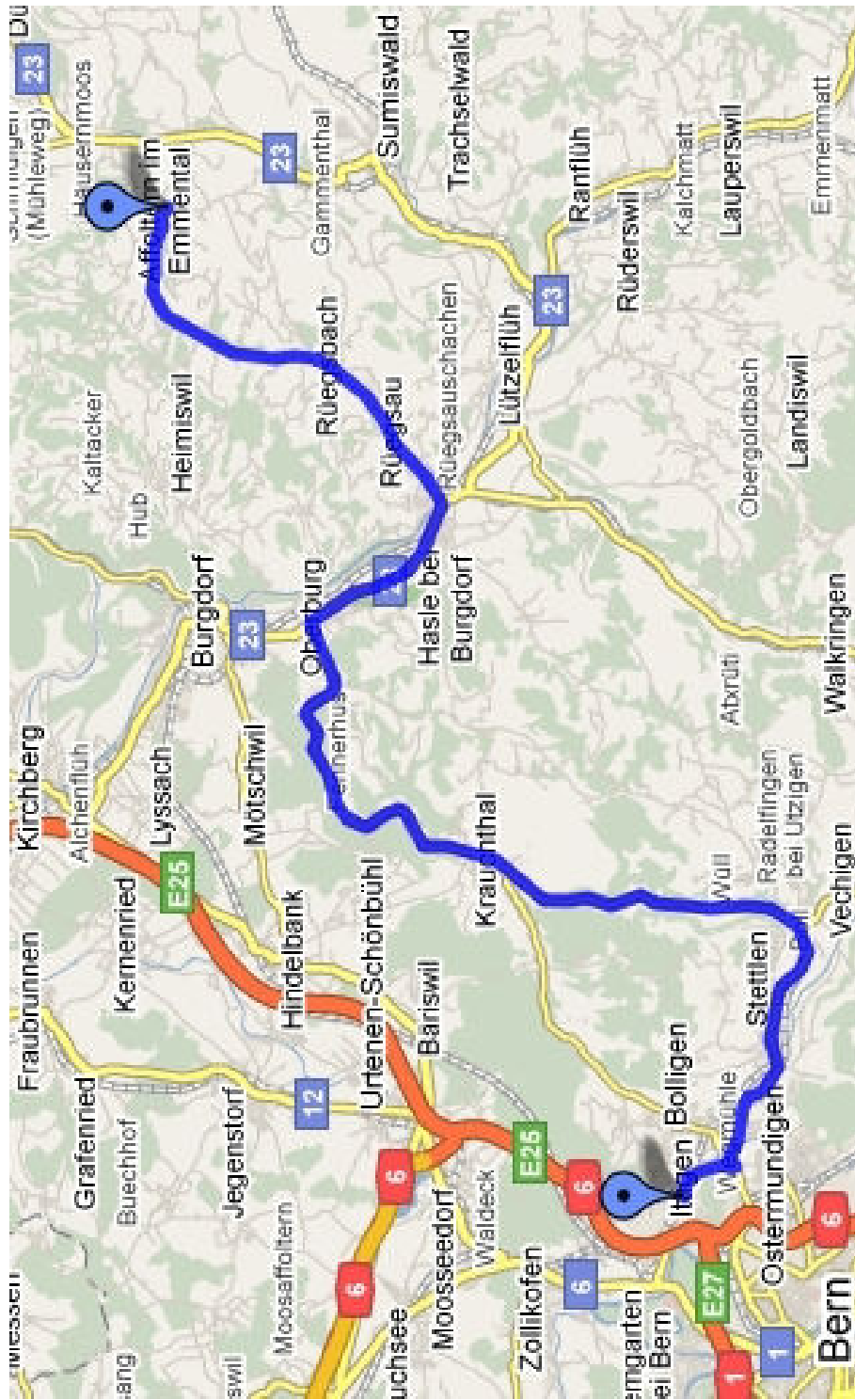




Etappe 09

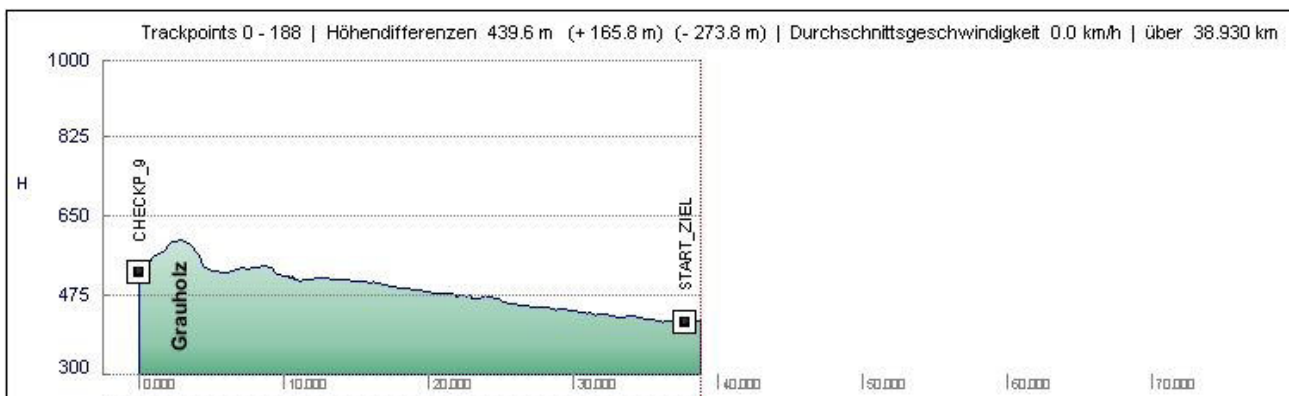
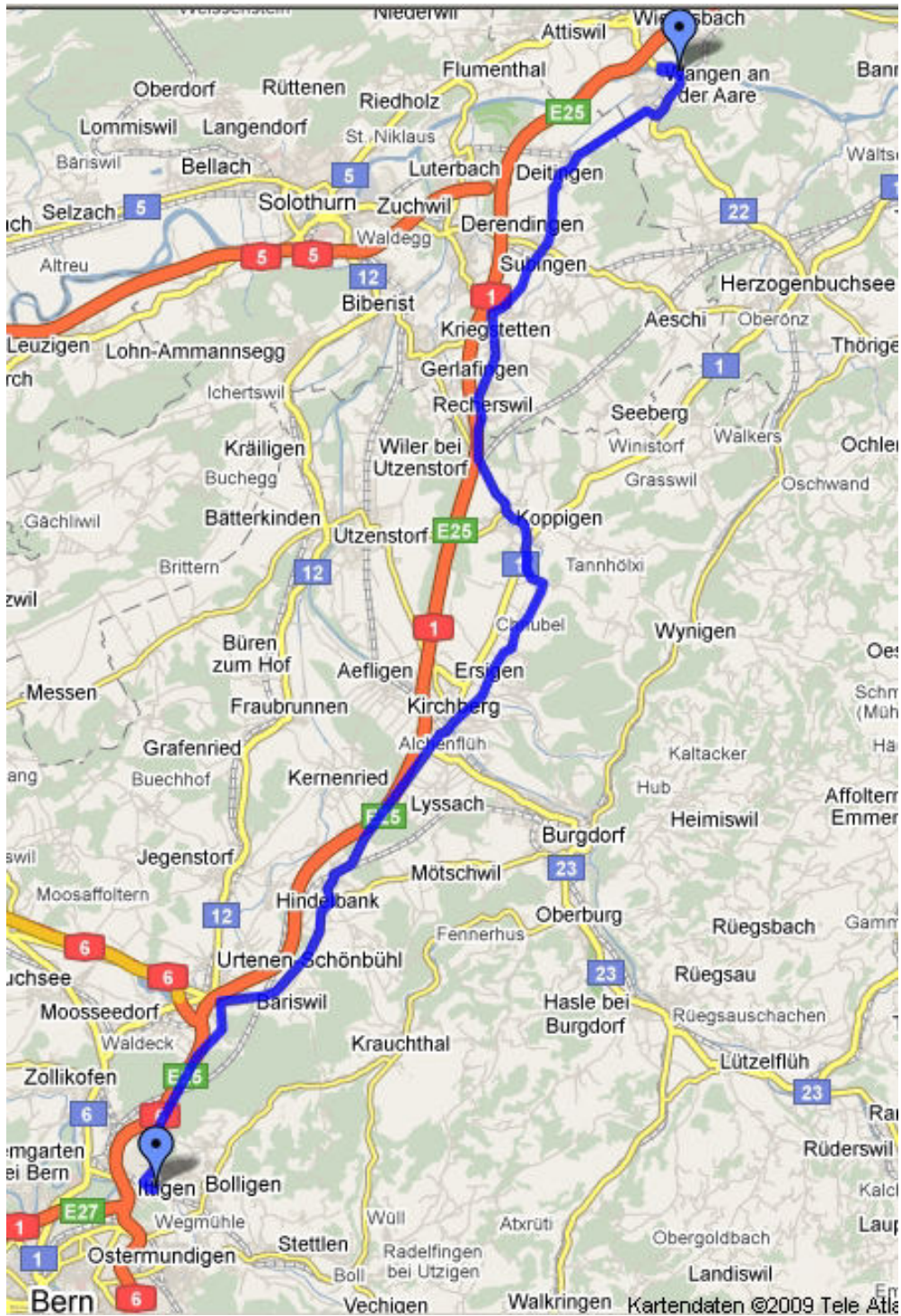
Km	Split	m ü./M	St/ m	%	Ortstafel	Bezeichnung	Str-Nr	Abzweigen Richtung	Str- Nr
0.0		801				Checkpoint 8, Schaukäserei			
3.2	3.2	678			Rinderbach				
5.2	2.0	635			Bachhaus				
5.9	0.7	627			Rüegsbach				
7.4	1.5	608			Rüegsau				
8.6	1.2	588			Rüegsau- Schachen				
9.3	0.7	580			Hasle	Emme-Brücke		rechts, Burgdorf	23
11.5	2.2	570			Oberburg		23		
13.1	1.6	557				Lichtsignal	23	links, Bern	
20.3	7.2	594	37		Krauchthal				
21.4	1.1	601	7					geradeaus, Thun	
23.9	2.5	638	37		Lindenthal				
27.2	3.3	584			Boll				
27.5	0.3	575						rechts, Bern	
28.8	1.3	570			Stettlen				
30.0	1.2	560			Deisswil				
30.5	0.5	550				Bahnübergang			
32.7	2.2	546						links, Bern	
32.9	0.2	550	4					rechts, Ittigen	
33.5	0.6	541			Ittigen				
33.9	0.4	527				Bahnübergang		links Zollikofen	
34.3	0.4	527						rechts Schulmattstrasse, rechts	
34.4	0.1	535	8			Checkpoint 9, Haus des Sports			
	34.4		93						





Etappe 10

Km	Split	m ü./M	St/m	%	Ortstafel	Bezeichnung	Str- Nr	Abzweigen Richtung	Str- Nr
0.0		535	8			Checkpoint 9, Haus des Sports			
0.1	0.1	527						rechts	
0.4	0.3	527						rechts, Schönbühl	
1.1	0.7	562	35	5.0					
2.7	1.6	620	58	3.6		Passhöhe Grauholz			
4.8	2.1	548			Sand				
5.9	1.1	543			Schönbühl				
6.2	0.3	536						rechts, Zürich	1
9.5	3.3	543	7		Hindelbank		1		
15.6	6.1	517				Autobahnzubringer, Unterführung benutzen	1		
16.1	0.5	517			Alchenflüh	Bahnübergang	1		
16.7	0.6	518	1		Kirchberg	Emme-Brücke	1		
16.9	0.2	518						geradeaus, Ersigen	
17.4	0.5	514			Ersigen				
20.1	2.7	507			Oberösch				
21.1	1.0	500			Niederösch				
21.4	0.3	490						links, Koppigen	
21.8	0.4	492	2					rechts, Koppigen	
22.5	0.7	489			Oeschberg				
22.9	0.4	487						links, Solothurn	
23.0	0.1	482			Koppigen				
23.3	0.3	486	4					links	
23.8	0.5	482						rechts, Solothurn	
25.5	1.7	480				auf Viadukt		rechts, Recherswil	
26.2	0.7	474			Recherswil				
28.4	2.2	465			Kriegstetten				
29.5	1.1	465						rechts, Subingen	
29.9	0.4	465			Oekingen				
30.9	1.0	465			Subingen				
33.1	2.2	445			Deitingen				
33.4	0.3	442						rechts, Wangen	
33.7	0.3	439						rechts, Wangen	
37.2	3.5	427						links, Solothurn	22
39.0	1.8	423				Kreisel	22	links, Wangen	
39.1	0.1	425	2		Wangen			links	
39.5	0.4	418				Ziel, Clubhaus			
	39.5		117						



Start: 08.00 – 12.00	Checkpoint 1(8) Affoltern – 18.00	Checkpoint 2 (9) Ittigen – 19.30
Startzeit:		
Ziel – 22.00		
Zielzeit:		

--

Tourleitung/Koordination: **079** [REDACTED]
 Polizei: 117
 Sanität: **144**
 Rettungsflugwacht: **1414**

Checkpoint 1 (8) Affoltern Schaukäserei	Am Dorfausgang auf der linken Strassenseite, Wegweiser "Schaukäserei" Tel: 079 [REDACTED] Radmarathon/VCJW
Checkpoint 2 (9) Ittigen Haus des Sports	Beim Bahnübergang links, am Ende des "Talgutzentrum" rechts. Tel: 079 [REDACTED] VMC Worblenthal/Stettlen